



သစ်တောရေးရာဝန်ကြီးဌာန
အပူပိုင်းဒေသစိမ်းလန်းစိုပြည်ရေးဦးစီးဌာန
ညွှန်ကြားရေးမှူးချုပ်ရုံး၊ မန္တလေးမြို့

ညွှန်ကြားရေးမှူး(စီမံကိန်း) ၀၂-၅၇၀၃၇(ရုံး)
လ/ထညွှန်ကြားရေးမှူး(စီမံကိန်း) ၀၂-၅၇၅၉၀၄(ဖု)
Fax ၀၂-၅၇၀၃၈

စာအမှတ်စီမံကိန်း/စိမ်းလန်း/၀၁-၆/၃၁၉ - ၂၄ / ၂၀၁၁
ရက်စွဲ၊ ၂၀၁၁ခုနှစ်၊ မတ်လ ၂၇ ရက်

သို့

ညွှန်ကြားရေးမှူး

အပူပိုင်းဒေသစိမ်းလန်းစိုပြည်ရေးဦးစီးဌာန

မကွေးတိုင်းဒေသကြီး

အကြောင်းအရာ။ စိုက်ခင်းပုံစံ(၁)တွင် ပါဝင်ပင်မြေပုံနှင့် တည်နေရာမြေပုံရေးဆွဲရမည့် စကေး သတ်မှတ်ခြင်း။

ရည် ညွှန်း ချက်။ အပူပိုင်းဒေသစိမ်းလန်းစိုပြည်ရေးဦးစီးဌာနဦးစီးရုံးချုပ်တွင်(၁၂-၃-၂၀၁၁) ရက်မှ(၁၄-၃-၂၀၁၁)ရက်အထိ ကျင်းပပြုလုပ်သော တိုင်းဒေသကြီး၊ ခရိုင်များနှင့် လုပ်ငန်းညှိနှိုင်း အစည်းအဝေးဆုံးဖြတ်ချက်အမှတ်စဉ်(၄၀)။

အထက်အကြောင်းအရာပါကိစ္စနှင့်ပတ်သက်၍ အပူပိုင်းဒေသစိမ်းလန်းစိုပြည်ရေးဦးစီးဌာန တွင် နှစ်စဉ်စိုက်ပျိုးတည်ထောင်လျက်ရှိသော သစ်တောစိုက်ခင်းအမျိုးအစားအားလုံး၏ စိုက်ခင်း ပုံစံ(၁)တွင် ရေးဆွဲတင်ပြရသည့် မူလပါဝင်ပင်မြေပုံနှင့် စိုက်ခင်းတည်နေရာမြေပုံတို့ကို အောက်ပါ မြေပုံစကေးများအတိုင်း ရေးဆွဲတင်ပြရန် သတ်မှတ်ထားပါကြောင်း အကြောင်းကြားပါသည်။

(က) တည်ထောင်မည့်စိုက်ခင်း၏ မူလပါဝင်ပင်မြေပုံကို (၄လက်မ=၁မိုင်)စကေးဖြင့်ဆွဲရန်

(ခ) တည်ထောင်မည့်စိုက်ခင်း၏တည်နေရာမြေပုံကို (၁လက်မ=၁မိုင်)စကေးဖြင့်ဆွဲရန်

၂။ တည်ထောင်သည့် စိုက်ခင်းများ၏ စိုက်ခင်းမှတ်တမ်းစာအုပ်များတွင်လည်း တည်နေရာမြေ ပြေပုံကို (၁လက်မ=၁မိုင်)စကေးဖြင့် ရေးဆွဲပြီး မူလပါဝင်ပင်မြေပုံအုပ်ချုပ်မှုမြေပုံနှင့် မြေတိုင်း မြေပုံတို့ကို (၄လက်မ=၁မိုင်)စကေးဖြင့် ရေးဆွဲဖော်ပြကြရန်ဖြစ်ကြောင်း အကြောင်းကြားအပ်ပါသည်။

Handwritten signature/initials

ညွှန်ကြားရေးမှူးချုပ် (ကိုယ်စား)
[အောင်ခင်ညွှန်ကြားရေးမှူး(စီမံကိန်း)]

မိတ္တူ

- ၁။ ဒုတိယညွှန်ကြားရေးမှူးချုပ်၊ အပူပိုင်းဒေသစိမ်းလန်းစိုပြည်ရေးဦးစီးဌာန
- ၂။ ရုံးလက်ခံ
- ၃။ မျှောစာတွဲ
- ၄။ အမှုတွဲဖိုင်



သစ်တောရေးရာဝန်ကြီးဌာန
အပူပိုင်းဒေသစိမ်းလန်းစိုပြည်ရေးဦးစီးဌာန
ညွှန်ကြားရေးမှူးချုပ်ရုံး၊ မန္တလေးမြို့

ညွှန်ကြားရေးမှူး(စီမံကိန်း) ၀၂-၅၇၀၃၇(ရုံး)
လ/ထညွှန်ကြားရေးမှူး(စီမံကိန်း) ၀၂၅၇၉၈၄ (ရုံး)
Fax ၀၂-၅၇၀၃၈
E-mail: dgdzmo@mpmptmail.net.mm

စာအမှတ်/စီမံကိန်း/စိမ်းလန်း/၀၁-၆/၂၀၁၁-၂၀၁၂/၁၀
ရက်စွဲ ၂၀၁၁ ခုနှစ်၊ မတ်လ ၃ ရက်

သို့

ညွှန်ကြားရေးမှူး

အပူပိုင်းဒေသစိမ်းလန်းစိုပြည်ရေးဦးစီးဌာန

စစ်ကိုင်းတိုင်းဒေသကြီး၊ မန္တလေးတိုင်းဒေသကြီး၊ မကွေးတိုင်းဒေသကြီး

အကြောင်းအရာ။ စိုက်ခင်းမြေနေရာများရွေးချယ်ခြင်းကိစ္စ။

ရည်ညွှန်းချက်။ (၁) အပူပိုင်းဒေသစိမ်းလန်းစိုပြည်ရေးဦးစီးဌာန၊ ညွှန်ကြားရေးမှူးချုပ်ရုံး၏ ၇-၁၀
၂၀၁၀ ရက်စွဲပါ စာအမှတ်/စီမံကိန်း/စိမ်းလန်း/၀၁-၆/၇၉၀-၉၃/၂၀၁၀။

(၂) (၂၀-၂-၂၀၁၁) ရက်နေ့၊ အပူပိုင်းဒေသစိမ်းလန်းစိုပြည်ရေးဦးစီးဌာန၊
ညွှန်ကြားရေးမှူးချုပ်ရုံး၊ ပုံမှန်လုပ်ငန်းညှိနှိုင်း အစည်းအဝေး မှတ်တမ်း၊
ဆုံးဖြတ်ချက်အမှတ်စဉ်(၁၃)။

အကြောင်းအရာပါကိစ္စနှင့် ပတ်သက်၍ အပူပိုင်းဒေသစိမ်းလန်းစိုပြည်ရေးဦးစီးဌာန၊
တိုင်းဒေသကြီး(၃)တိုင်းအတွင်း တည်ထောင်ရမည့် စိုက်ခင်းများအတွက် မြေနေရာများရွေးချယ်ရာ
တွင် မြို့နယ်ဒေသဆိုင်ရာ အာဏာပိုင်အဖွဲ့အစည်းများ ၏အတည်ပြုချက်မှတ်တမ်းများ ရယူထားကြ
ရန် ရည်ညွှန်း(၁)ပါစာဖြင့် အကြောင်းကြားထားပြီးဖြစ်ပါသည်။

၂။ သို့ပါ၍ ၂၀၁၁ ခုနှစ်မိုးရာသီတွင်တည်ထောင်မည့် စိုက်ခင်းမြေနေရာများရွေးချယ်ကြရာတွင်
သစ်တောမြေမဟုတ်ဘဲ အစိုးရစီရင်ပိုင်ခွင့်ရှိသော မြေနေရာတွင် စိုက်ခင်းတည်ထောင်ရန် ရွေးချယ်
ထားပါက စိုက်ခင်းတည်နေရာများကို စိုက်ကွက်တစ်ခုချင်းအလိုက် သက်ဆိုင်ရာဒေသဆိုင်ရာ
အာဏာပိုင်အဖွဲ့အစည်းများ၏ အတည်ပြုချက်ရယူ၍ မိတ္တူကို ဦးစီးရုံးချုပ်သို့ အမြန်ဆုံးမပျက်မကွက်
တင်ပြကြရန် အကြောင်းကြားအပ်ပါသည်။

၃။ သက်ဆိုင်ရာဒေသအာဏာပိုင်အဖွဲ့အစည်းများ၏ အတည်ပြုချက်ရယူရန် ဆောင်ရွက်ဆဲ
ဆိုပါက မည်သည့်အဆင့်သို့ရောက်ရှိနေကြောင်း သိသာရန် အထောက်အထား စာရွက်စာတမ်းဖြင့်
ပူးတွဲတင်ပြရန် အကြောင်းကြားအပ်ပါသည်။

ညွှန်ကြားရေးမှူးချုပ် (ကိုယ်စား)

[အောင်ခင်/ညွှန်ကြားရေးမှူး(စီမံကိန်း)]

မိတ္တူ

၁။ ဒုတိယညွှန်ကြားရေးမှူးချုပ်၊ အပူပိုင်းဒေသစိမ်းလန်းစိုပြည်ရေးဦးစီးဌာန

၂။ ရုံးလက်ခံ ၃။ မျှောစာတွဲ ၄။ အမှုတွဲဖိုင်

ပြည်ထောင်စုသမ္မတမြန်မာနိုင်ငံတော်အစိုးရ
 ပတ်ဝန်းကျင်ထိန်းသိမ်းရေးနှင့် သစ်တောရေးရာဝန်ကြီးဌာန
 အပူပိုင်းဒေသစိမ်းလန်းစိုပြည်ရေးဦးစီးဌာန
 ဌာနဆိုင်ရာ ညွှန်ကြားချက်အမှတ်၊ ၁/၂၀၁၁
 ရက်စွဲ၊ ၂၀၁၁ ခုနှစ်၊ အောက်တိုဘာလ (၁၀)ရက်

အကြောင်းအရာ။ သစ်တောစိုက်ခင်းများအား စိုက်ခင်းအမှတ်သတ်မှတ်ပေးခြင်း၊ စိုက်ခင်းဘုတ်တိုင်စိုက်ထူခြင်းနှင့် စိုက်ခင်းမှတ်ပုံတင်များကို ပြုစုထိန်းသိမ်းထားရှိရန်တို့။

၁။ နိုင်ငံတော်အကြီးအကဲ၏ လမ်းညွှန်ချက်နှင့်အညီ မြန်မာပြည်အလယ်ပိုင်း စိမ်းလန်းစိုပြည်ရေးကို ပင်မလုပ်ငန်းအနေဖြင့် ပီပီပြင်ပြင် အကောင်အထည်ဖော် ဆောင်ရွက်နိုင်ရေးအတွက် အပူပိုင်းဒေသစိမ်းလန်းစိုပြည်ရေးဦးစီးဌာနကို သစ်တောရေးရာဝန်ကြီးဌာန၊ ပန်ကြီးရုံး၏ ၁၉၉၇ ခုနှစ်၊ ဇူလိုင်လ ၂၂ ရက်စွဲပါစာအမှတ်၊ ၁/၁၈၀(က) (၆)/(၆၂၀/၉၇)ဖြင့် ဖွဲ့စည်းခဲ့ပါသည်။

၂။ အပူပိုင်းဒေသစိမ်းလန်းစိုပြည်ရေးဦးစီးဌာန၏ တိုင်းဒေသကြီး(၃)တိုင်းအတွင်း ၁၉၉၇-၉၈ ခုနှစ်မှ ၂၀၁၀-၂၀၁၁ခုနှစ်အထိ ကျေးရွာသုံးစိုက်ခင်း (၁၆၀၃၇၇.၅၂)ဧက၊ ရေဝေရေလဲစိုက်ခင်း (၁၀၆၄၀၂)ဧက၊ တောင်တန်းစိုက်ခင်း(၂၄၈၂၃)ဧက၊ သုတေသနစိုက်ခင်း(၄၀၅.၇၅)ဧက၊ အခြားစိုက်ခင်း(၄၀၁၅၅)ဧက စုစုပေါင်း(၃၃၂၁၆၃.၂၇)ဧက တည်ထောင်စိုက်ပျိုးခဲ့ပါသည်။

၃။ ၂၀၁၁-၂၀၁၂ ဘဏ္ဍာရေးနှစ်တွင် တိုင်းဒေသကြီး(၃)တိုင်းအတွင်း စိုက်ဧကပေါင်း(၁၂၀၀၀) တည်ထောင်စိုက်ပျိုးပြီး ဖြစ်ပါသည်။

၄။ ဖော်ပြပါ စိုက်ခင်းများကို စိုက်ခင်းအမှတ်များသတ်မှတ်၍ စိုက်ခင်းဘုတ်တိုင်များ စိုက်ထူဆောင်ရွက်လျက် ရှိသော်လည်း အပူပိုင်းဒေသစိမ်းလန်းစိုပြည်ရေးဦးစီးဌာနအနေနှင့် ရန်ပုံငွေခွင့်ပြုခြင်းမရှိသကဲ့သို့ ဌာနဆိုင်ရာ ညွှန်ကြားချက်များ ထုတ်ပြန်ဆောင်ရွက်ခြင်း တိတိကျကျမရှိခဲ့ပါ။

၅။ သစ်တောစိုက်ခင်းအမျိုးမျိုးကို စိုက်ပျိုးတည်ထောင်ပြီးသည်မှစ၍ ရည်မှန်းထားသော အရွယ်ရောက်သည်အထိ ရေရှည်တွင် လိုအပ်သော ပြုစုထိန်းသိမ်းကာကွယ်စောင့်ရှောက်ရေးလုပ်ငန်းများကို ဆက်လက် ဆောင်ရွက်သွားရမည်ဖြစ်ပါသည်။

၆။ သစ်တောစိုက်ခင်းများကို စိုက်ပျိုးတည်ထောင်ခြင်းနှင့် ပြုစုထိန်းသိမ်းကာကွယ်စောင့်ရှောက်ခြင်းလုပ်ငန်းများကို ပီပြင်စွာ ဆောင်ရွက်နိုင်ရန်အတွက် တည်ထောင်ပြီးစိုက်ခင်းများကို စိုက်ခင်းအမှတ်ထားရှိပေးခြင်း၊ စိုက်ခင်းဘုတ်တိုင်များ စိုက်ထူခြင်းနှင့် စိုက်ခင်းမှတ်ပုံတင် (Plantation Register)များ ထားရှိခြင်းတို့ကို စနစ်တကျ ဆောင်ရွက်သွားကြရန် လိုအပ်ပါသည်။

၇။ သို့ဖြစ်ပါ၍ စိုက်ခင်းအမှတ်များ သတ်မှတ်ခြင်း၊ စိုက်ခင်းဘုတ်တိုင်များ စိုက်ထူထားရှိခြင်းနှင့် စိုက်ခင်းမှတ်ပုံတင်များ ထိန်းသိမ်းထားရှိခြင်းတို့ကို တိကျစွာ လိုက်နာဆောင်ရွက်ကြရန် ညွှန်ကြားအပ်ပါသည်။

- (က) သစ်တောစိုက်ခင်းအမှတ်များ သတ်မှတ်ခြင်း
 - (၁) မြို့နယ်အလိုက် (၁)နှစ်အတွင်း စိုက်ပျိုးတည်ထောင်သော သစ်တောစိုက်ခင်းများကို အမှတ်စဉ် တစ်ဆက်တည်းပေးရမည်။

၂

(၂) စိုက်ခင်းတစ်ခု၏ ဧရိယာသည် ကျယ်ပြန့်သည်ဖြစ်စေ၊ သေးငယ်သည်ဖြစ်စေ၊ တစ်ဆက်တစ်စပ် တည်း စိုက်ပျိုးထားရှိခြင်းဖြစ်ပါက စိုက်ခင်းအမှတ်စဉ် တစ်ခုတည်းသာ ပေးရပါမည်။ ဥပမာအားဖြင့် သဘာဝတောတန်း(သို့) ထင်ရှားသိသာသော သဘာဝအပိုင်းအခြားတစ်ခုခုသည် စိုက်ခင်းများအကြားတွင် တည်ရှိနေပါက သီးခြားစိုက်ခင်း တစ်ခုစီအဖြစ် သတ်မှတ်၍ စိုက်ခင်း အမှတ်ပေးရန် ဖြစ်ပါသည်။

(၃) စိုက်ခင်းအမှတ် သတ်မှတ်ပေးရာတွင် ကျေးရွာသုံးစိုက်ခင်း၊ ရေဝေရေလဲစိုက်ခင်း၊ တောင်တန်း စိုက်ခင်း၊ သုတေသနစိုက်ခင်း၊ စာခြားစိုက်ခင်းဟူ၍ စိုက်ခင်းအမျိုးအစားခွဲခြား၍ စိုက်ခင်းအမှတ် ပေးရန်မဟုတ်ပါ။ မည်သည့် စိုက်ခင်းအမျိုးအစားပင်ဖြစ်စေ (၁)နှစ်အတွင်း ပြိုနယ်တစ်နယ် အတွင်း စိုက်ပျိုးကည်ထောင်သမျှကို စိုက်ခင်းအမှတ်တစ်ဆက်တည်း ပေးသွားရန်ဖြစ်ပါသည်။

(၁) စိုက်ခင်းဘုတ်တိုင်များ စိုက်ထူခြင်း

(၁) စိုက်ခင်းဘုတ်တိုင်များသည် အလျား(၇)ပေရှိ၍ ခါးလည်လုံးပတ်အနည်းဆုံး (၂ ပေ ၆လက်မ)ရှိရမည်။

(၂) စိုက်ခင်းဘုတ်တိုင်များ စိုက်ထူရာ၌ မြေဝင်(၃-ပေ)ရှိ၍ မြေပေါ်တွင် (၄-ပေ)ရှိရမည်။

(၃) စိုက်ခင်းဘုတ်တိုင်၏ထိပ်ဖျားကို (၆ လက်မ)ချွန်ပေးထားရမည်။

(၄) စိုက်ခင်းဘုတ်တိုင်တွင် စိုက်ခင်းအမှတ်၊ သစ်မျိုးနှင့်ဧရိယာ ဧကကို ထွင်း၍ ရေးသားရန်အတွက် အနည်းဆုံး(၆-လက်မ)ကျယ်သော မှန်ထစ်ငယ်ကို ဘုတ်တိုင်ထိပ်ဖျားမှ (၁၂လက်မ)နှင့် (၂၀လက်မ) အတွင်း ပြုလုပ်ရမည်။

အပူပိုင်းဒေသစိမ်းလန်းစိုပြည်ရေးဦးစီးဌာနမှ တည်ထောင်လျက်ရှိသော စိုက်ခင်းများမှာ သစ်မျိုး တစ်မျိုးတည်းစိုက်ပျိုးခြင်းမဟုတ်ပဲ သစ်မျိုးနှစ်မျိုး(သို့မဟုတ်)သုံးမျိုး စိုက်ပျိုးလျက်ရှိသဖြင့် ဘုတ်တိုင်များတွင် စာလုံးရေးထွင်းရာ၌ စိုက်ခင်းအမှတ်၊ စိုက်ခင်းအမျိုးအစားနှင့် ဧရိယာဧကကို ရေးထွင်းရန်ဖြစ်ပါသည်။ ဘုတ်တိုင်ဖျက်နှာစာသည် စိုက်ခင်းကို ကျောပေးထားရပါမည်။

(၅) အထက်ဖော်ပြပါ စိုက်ခင်းဘုတ်တိုင်၏ မှန်ထစ်တွင် စိုက်ခင်းအမှတ်၊ စိုက်ခင်းအမျိုးအစားနှင့် စိုက်ခင်းအကျယ်အဝန်းဧကကို မြန်မာဘာသာဖြင့် ပူးတွဲပါ နမူနာအတိုင်း ရေးသားထားရပါမည်။

(၆) စိုက်ခင်းဘုတ်တိုင်၏ မှန်ထစ်ဖျက်နှာပြင်ကို ဆေးဖြူသုတ်၍ စာလုံးများကို ထွင်းပြီး ဆေးမဲသုတ် ထားရမည်။

(၇) ဘုတ်တိုင်၏ ခြေရင်းမှ ဘုတ်တိုင်၏အမြင့်(၂)ပေအထိကို ပူးတွဲပါ နမူနာပုံစံအတိုင်း (၆"x၉") ကျောက်များကို ပုံပေးရမည်။ အဆိုပါ ကျောက်ပုံအား ထုံးဖြူသုတ်ပေးရပါမည်။

(၈) စိုက်ခင်းဘုတ်တိုင်များကို စတင်ပုံရှိသော စိုက်ကွက်များတွင် ထောင့်လေးထောင့် နေရာများ၊ လှောင်လှထွက်များသော နေရာများ၊ အာဏာပိုင်အဖွဲ့အစည်းများမှ လာရောက်စစ်ဆေးသော နေရာများနှင့် စိုက်ခင်းနယ်နိမိတ် အချိုးအကွေ့နေရာများ (Traverse Survey Station) နေရာ များတွင် ခွင့်ပြုသော ဘုတ်တိုင်အရေအတွက်နှင့် ချင့်ချိန်၍ စိုက်ထူထားရပါမည်။

(၉) ၂၀၀၂ ခုနှစ်၊ ဇွန်လတွင် စိုက်ပျိုးမည့် စိုက်ခင်းများမှစတင်၍ ၁၀၀ ဧကလျှင် ဘုတ်တိုင်(၄) လုံးနှုန်းဖြင့် စိုက်ထူရပါမည်။

(၁၀) ဘုတ်တိုင်ပြုလုပ်မည့် သစ်မျိုးသည် မိမိဒေသ(မြို့နယ်)တွင် ရရှိနိုင်မည့် ပိုးမွှားဖျက်ဆီးမှုဒဏ်ခံနိုင်သော သစ်မာသစ်မျိုးအား ရွေးချယ်စိုက်ထူရန်ဖြစ်ပါသည်။

(မှတ်ချက်) "အင်" သစ်မျိုးအား ဘုတ်တိုင်စိုက်ထူရန် လုံးဝ မရွေးချယ်သင့်ပါ။

(ဂ) စိုက်ခင်းစာရင်းမှတ်တမ်းများ ထားရှိခြင်း

(၁) တိုင်း၊ ခရိုင်၊ မြို့နယ်ရုံးများတွင် ဟည်ထောင်ပြီးသော သစ်တောစိုက်ခင်းစာရင်းကို (Fool's Cap Size) အရွယ်အစားရှိသည့် မှတ်တမ်း(လယ်ကျာ)စာအုပ်တွင် နှစ်စဉ်(ပြက္ခဒိန်နှစ်အလိုက်) ပူးတွဲပါ နမူနာပုံစံအတိုင်း မှတ်တမ်းရေးသားပြုစုထိန်းသိမ်းသွားရန် ဖြစ်ပါသည်။

(၂) တည်ထောင်ထားရှိသော သစ်တောစိုက်ခင်းများ၏ တည်နေရာကို မြို့နယ်ဦးစီးအရာရှိရုံးများတွင် (၄လကွ=၁မိုင်)စကေးဖြင့် စိုက်ခင်းမြေပုံကို ရေးသားချိတ်ဆွဲထားရပါမည်။ တိုင်းရုံးနှင့် ခရိုင်ရုံးများတွင် (၁လကွ=၁မိုင်)စကေးဖြင့် စိုက်ခင်းတည်နေရာဖော်ပြသော မြေပုံကို ရေးသားချိတ်ဆွဲထားရပါမည်။

(ဌေးအောင်)

ညွှန်ကြားရေးမှူးချုပ်

အပူပိုင်းဒေသစိမ်းလန်းစိုပြည်ရေးဦးစီးဌာန

စာအမှတ်၊ စီမံကိန်း/စိမ်းလန်း/၈၁-၁(၁)/၁၅၃၅-၃၉/၂၀၁၁

ရက်စွဲ ၊ ၂၀၁၁ ခုနှစ်၊ အောက်တိုဘာလ ၁၀ ရက်

ပိတ္တူ

၁။ အပူပိုင်းဒေသစိမ်းလန်းစိုပြည်ရေးဦးစီးဌာန၊

၂။ ညွှန်ကြားရေးမှူး(စီမံ/စီမံကိန်း/အင်ယာ)၊ အပူပိုင်းဒေသစိမ်းလန်းစိုပြည်ရေးဦးစီးဌာန၊


၃။ ညွှန်ကြားရေးမှူး၊ အပူပိုင်းဒေသစိမ်းလန်းစိုပြည်ရေးဦးစီးဌာန၊(စစ်ကိုင်း/မန္တလေး/မကွေး)တိုင်းဒေသကြီး

၄။ ရုံးလက်ခံ

၅။ ဧည့်သည်

၆။ အမှုတွဲဖိုင်

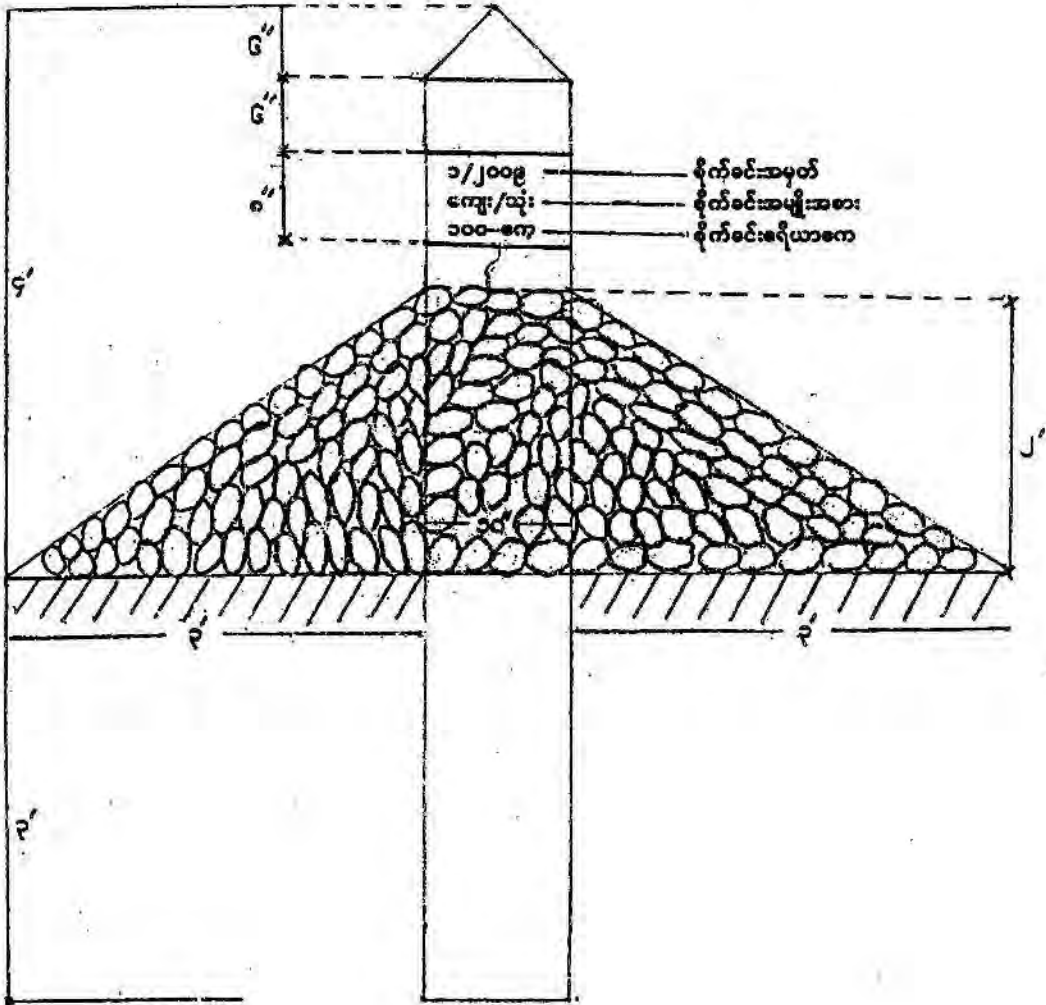
အ မိန့် အ ရ


ညွှန်ကြားရေးမှူးချုပ်(ကိုယ်စား)

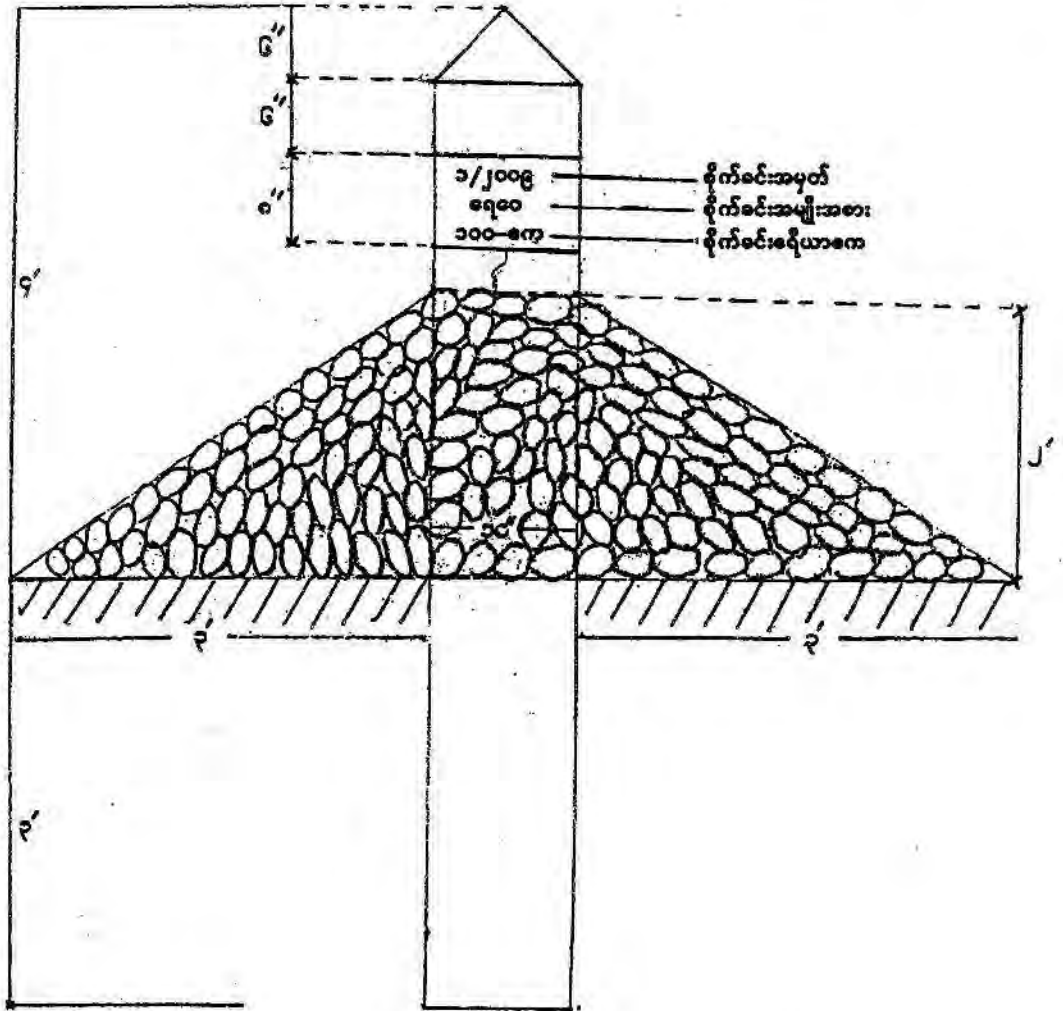
[အောင်ခင်၊ ညွှန်ကြားရေးမှူး(စီမံကိန်း)]

၃၀/၁၀

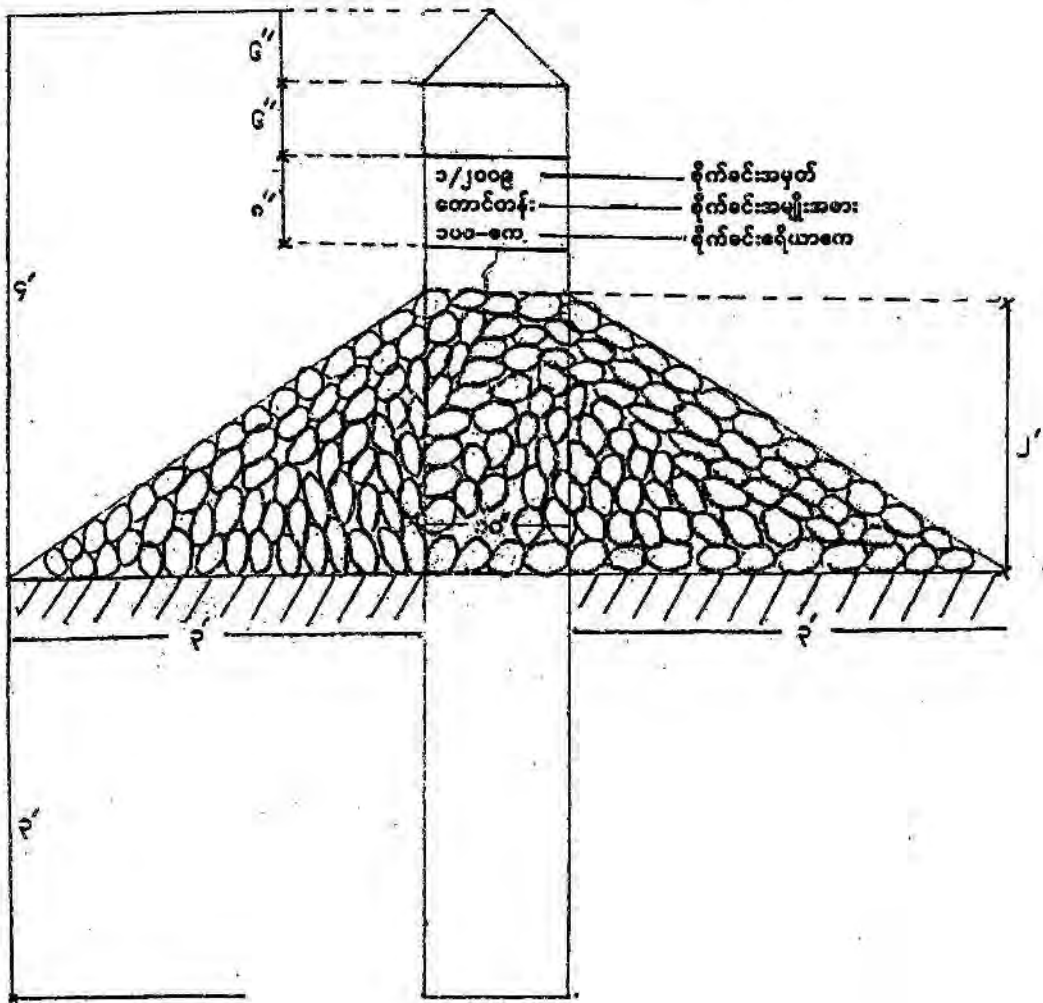
စိုက်ခင်းသုတ်တိုင်နှင့် စာတမ်းရေးထွင်းခြင်းပုံစံ



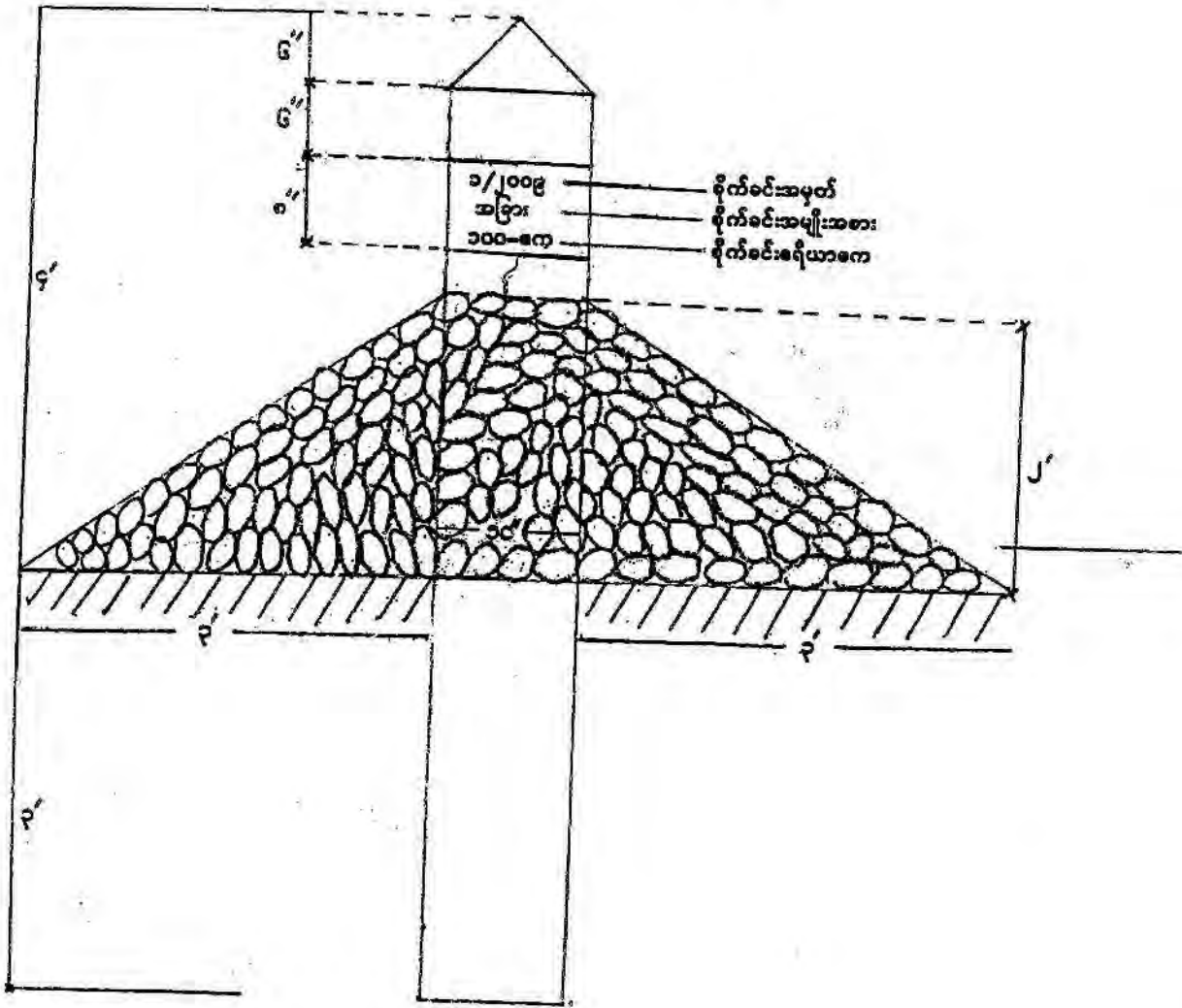
စိုက်ခင်းဘုတ်တိုင်နှင့် စာတမ်းရေးထွင်းခြင်းပုံစံ



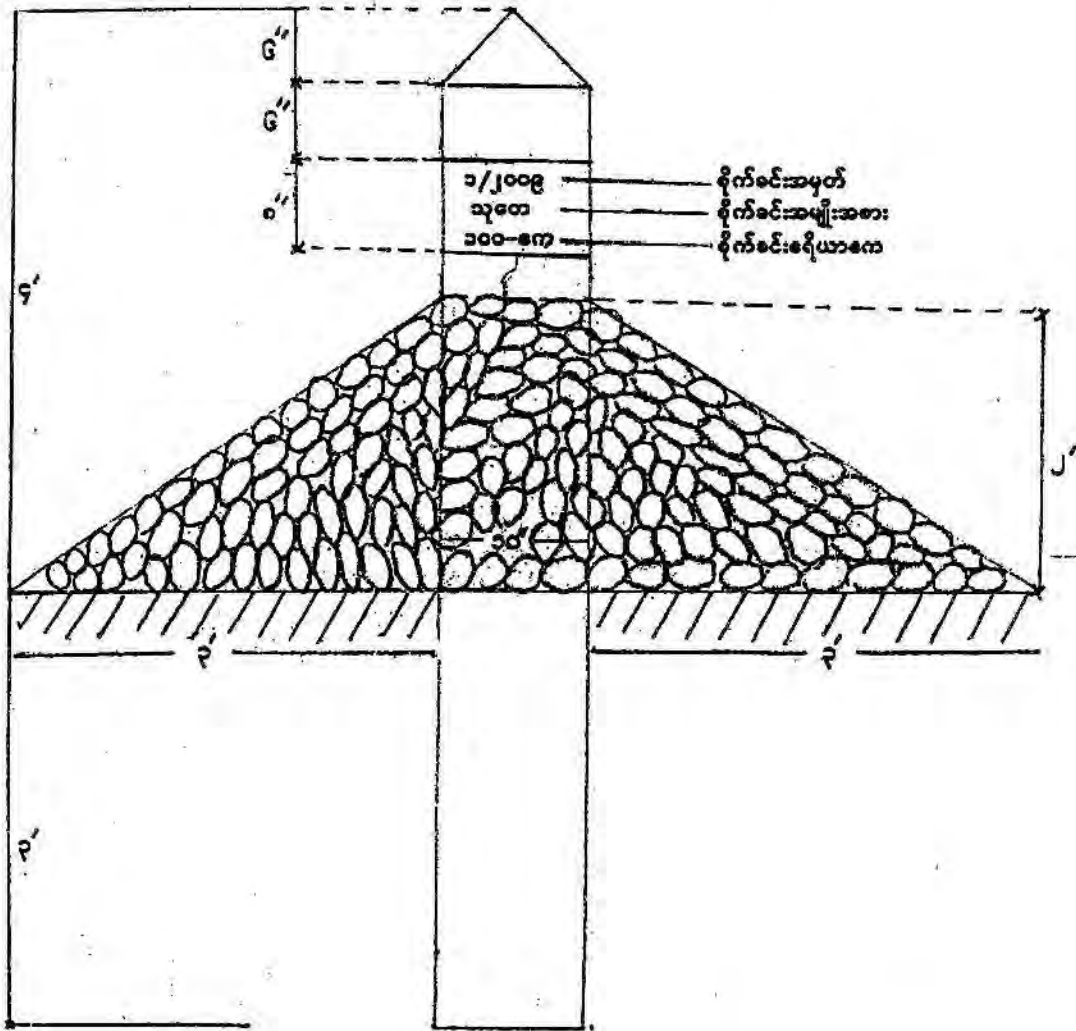
စိုက်ခင်းဘုတ်တိုင်နှင့် ဓာတုဓာတ်ဆေးထွင်းခြင်းပုံစံ



စိုက်ခင်းဘုတ်တိုင်နှင့် စာတမ်းရေးထွင်းခြင်းပုံစံ



စိုက်ခင်းဘုတ်တိုင်နှင့် စာတမ်းရေးထွင်းခြင်းပုံစံ



သစ်တောစိုက်ခင်း မှတ်ပုံတင်

တိုင်းဒေသကြီး _____ စိုက်ပျိုးသည့်ခုနှစ် _____
(ပြက္ခဒိန်ခုနှစ်)

မြို့နယ်	စိုက်ခင်း အမှတ်	စိုက်ခင်း အမျိုး အစား	စိုက်ပျိုး သည့် သစ်ပျိုး	တစ်ဝင်နှင့် တစ်ဝင် အကွာအဝေး	စိုက်ပျိုးသည့် ဧရိယာ (ဧက)	စိုက်ခင်း တည်နေရာ
၁	၂	၃	၄	၅	၆	၇



သစ်တောရေးရာဝန်ကြီးဌာန
အပူပိုင်းဒေသစိမ်းလန်းစိုပြည်ရေးဦးစီးဌာန

ညွှန်ကြားရေးမှူးကြီးရုံး၊ မန္တလေးမြို့
လ/ထညွှန်ကြားရေးမှူးကြီးရုံး၊ မန္တလေးမြို့
Fax: ၀၂-၅၇၅၂၃၈

ညွှန်ကြားရေးမှူးချုပ်ရုံး၊ မန္တလေးမြို့

စာအမှတ်စိမ့်ကိန်း/စိမ်းလန်း/၀၁-၆/၃၈၇-၉၀ /၁၁
ရက်စွဲ ၂၀၁၁ ခုနှစ်၊မတ်လ ၂၈ ရက်

သို့

ညွှန်ကြားရေးမှူး

အပူပိုင်းဒေသစိမ်းလန်းစိုပြည်ရေးဦးစီးဌာန

စစ်ကိုင်းတိုင်းဒေသကြီး၊မန္တလေးတိုင်းဒေသကြီး၊မကွေးတိုင်းဒေသကြီး

အကြောင်းအရာ။ စိုက်ခင်းပုံစံ(၁) တင်ပြရာတွင် မြေတိုင်းမြေပုံ (Survey Map) ပူးတွဲတင်ပြရန်ကိစ္စ။

ရည် ညွှန်း ချက်။ အပူပိုင်းဒေသစိမ်းလန်းစိုပြည်ရေးဦးစီးဌာန၊ညွှန်ကြားရေးမှူးချုပ်ရုံး၊ အစည်းအဝေးခန်းမတွင် ၂၀၁၁ ခုနှစ်၊မတ်လ(၁၂၊၁၃၊၁၄)ရက်များ၌ ကျင်းပပြုလုပ်သည့် လုပ်ငန်းညှိနှိုင်း အစည်းအဝေး ဆုံးဖြတ်ချက် အမှတ်စဉ်(၃၂)။

အပူပိုင်းဒေသစိမ်းလန်းစိုပြည်ရေးဦးစီးဌာန၊ စိုက်ခင်းတည်ထောင်ခြင်းလုပ်ငန်း၊ စိုက်ခင်းလုပ်ငန်းအချိန်ဇယားအရ စိုက်ခင်းမြေနေရာ ရွေးချယ်သတ်မှတ် တိုင်းတာခြင်းလုပ်ငန်းကို စက်တင်ဘာလနှင့် နောက်တိုဘာလများတွင်ဆောင်ရွက်ရာ၌စိုက်ခင်းပုံစံ(၁)နှင့်အတူ (Survey Map) မြေတိုင်းမြေပုံ(စခန်း၊ ငှက်မ=၁ မိုင်)ကို တပါတည်းပြုစုတင်ပြရန်နှင့် လုပ်ငန်းပြီးဆုံးကြောင်း အစီရင်ခံစာ ပူးတွဲ(၁)တင်ပြရာတွင်လည်း အောက်ပါ သတ်မှတ်မြေပုံများဖြင့် တင်ပြရန်အကြောင်းကြားပါသည်။

- (က) ပါစင်ပင်မြေပုံ စခန်း၊ ငှက်မ=၁ မိုင်
- (ခ) တည့်နေရာပြမြေပုံ စခန်း၊ စလက်မ=၁ မိုင်
- (ဂ) မြေတိုင်းမြေပုံ စခန်း၊ ငှက်မ=၁ မိုင်

ညွှန်ကြားရေးမှူးချုပ်(ကိုယ်စား)
[အောင်ခင်/ညွှန်ကြားရေးမှူး(စိမ့်ကိန်း)]

မိတ္တူ

၁။ ဒုတိယညွှန်ကြားရေးမှူးချုပ်၊အပူပိုင်းဒေသစိမ်းလန်းစိုပြည်ရေးဦးစီးဌာန
၂။ ရုံးလက်ခံ ၃။ မျှောစာတွဲ ၄။ အမှုတွဲဖိုင်

သစ်တောရေးရာဝန်ကြီးဌာန

အပူပိုင်းဒေသစိမ်းလန်းစိုပြည်ရေးဦးစီးဌာန

ညွှန်ကြားရေးမှူးချုပ်ရုံး၊ မန္တလေးမြို့

ညွှန်ကြားရေးမှူးရုံး(စီမံကိန်း)	၀၂-၅၃-၅၇(န)
သ/ထည့်နှံရေးမှူးရုံး(စီမံကိန်း)	၀၂-၅၃၉၀၄ (န)
Fax	၀၂-၅၃၀၉၉

စာအမှတ်(စီမံကိန်း/စိမ်းလန်း/အ-၆/၀၈၇-၆၆/၂၀၁၀

ရက်စွဲ၊ ၂၀၁၁ခုနှစ်၊ ဖေဖော်ဝါရီလ ၂ ရက်

သို့

ညွှန်ကြားရေးမှူး

အပူပိုင်းဒေသစိမ်းလန်းစိုပြည်ရေးဦးစီးဌာန

စစ်ကိုင်းတိုင်းဒေသကြီး၊ မန္တလေးတိုင်းဒေသကြီး၊မကွေးတိုင်းဒေသကြီး

အကြောင်းအရာ၊ လုပ်ငန်းဆိုင်ရာ တင်ပြချက် စာအုပ်များတွင် ပုံစံတစ်ပြေးညီ ဖြစ်စေရေးကိစ္စ။

အပူပိုင်းဒေသစိမ်းလန်းစိုပြည်ရေးဦးစီးဌာန၊ တိုင်းဒေသကြီး/ခရိုင်/မြို့နယ်များမှ လစဉ်တင်ပြ လျက်ရှိသော လုပ်ငန်းဆိုင်ရာ တင်ပြချက်စာအုပ်အား ပုံစံတစ်ပြေးညီဖြစ်စေရေးအတွက် ယခု ပူးတွဲပါ မာတိကာ အချက်အလက်များအတိုင်း ပြုစုထင်ပြုကြရန် အကြောင်းကြားအပ်ပါသည်။



ညွှန်ကြားရေးမှူးချုပ်(ကိုယ်စား)

[အောင်ခင်၊ ညွှန်ကြားရေးမှူး(စီမံကိန်း)]

မိတ္တူ

(၁) ခုတိယညွှန်ကြားရေးမှူးချုပ်၊ အပူပိုင်းဒေသ စိမ်းလန်းစိုပြည်ရေးဦးစီးဌာန။

(၂) ဖျော့စာတွဲ။

(၃) အမှုတွဲဖိုင်။

(၄) ရုံးလက်ခံ။

မာတိကာ

အကြောင်းအရာ

စာမျက်နှာ

စဉ်
၁၊
၂၊
၃၊
၄၊
၅၊
၆၊

နိဒါန်း
ဖွဲ့စည်းပုံ
ရည်ရွယ်ချက်
မြေအသုံးချမှု
ကြီးစိုင်း/ကြီးပြင်ကာကွယ်တော့ဖွဲ့စည်းထားရှိမှုအခြေအနေ
၈.၈.၈.၈ လုပ်ငန်းများ ဆောင်ရွက်ပြီးစီးမှု

၁

- (က) စိုက်ခင်းများတည်ထောင်ခြင်း
 - (က-၁) ခဉ္စေ့-ဥဂမှ ၂၀၀၂-၂၀၀၃ ခုနှစ်အထိ စိုက်ပျိုးပြီး စိုက်ခင်းအမျိုးအစားအလိုက် စာရင်း
 - (က-၂) ၂၀၀၃-၂၀၀၄ မှ ၂၀၀၉-၂၀၁၀ ခုနှစ်အထိ စိုက်ပျိုးပြီး စိုက်ခင်းအမျိုးအစားအလိုက် စာရင်း
 - (က-၃) ခဉ္စေ့-ဥဂမှ ၂၀၀၉-၂၀၁၀ ခုနှစ်အထိ စိုက်ပျိုးပြီး စိုက်ခင်းအမျိုးအစားအလိုက် စာရင်း
 - (က-၄) ခဉ္စေ့-ဥဂမှ ၂၀၀၉-၂၀၁၀ ခုနှစ်အထိ လွှဲအပ်ပယ်ဖျက် စာရင်း
 - (က-၅) ၂၀၀၉-၂၀၁၀ ဘဏ္ဍာရေးနှစ် (ယခင်နှစ်) စိုက်ခင်း တည်ထောင်ပြီးစီးမှုနှင့် ရှင်သန်မှုရာခိုင်နှုန်း

(က-၆) ၂၀၀၉-၂၀၁၀ ဘဏ္ဍာရေးနှစ် (ယခင်နှစ်) စိုက်ခင်း ဧရိယာတွင် သစ်တောမြေပါဝင်မှု

- (ခ) သဘာဝတောကျန်များ ထိန်းသိမ်းကာကွယ်ခြင်း
 - (ခ-၁) ခဉ္စေ့-ဥဂမှ ၂၀၀၉-၂၀၁၀ ခုနှစ်အထိ ဆောင်ရွက်ပြီးစီးမှု
 - (ခ-၂) သဘာဝတောကျန်ထိန်းသိမ်းသည့် ဧရိယာတွင် သစ်တောမြေပါဝင်မှု

- (ဂ) ထင်းအစားအခြားလောင်စာသုံးစွဲခြင်းလုပ်ငန်း
 - (ဂ-၁) ခဉ္စေ့-ဥဂမှ ၂၀၀၉-၂၀၁၀ ခုနှစ်အထိ ဆောင်ရွက်ပြီးစီးမှု
 - (ဂ-၂) စံပြုကျေးရွာထူထောင်ခြင်း
 - (ဂ-၃) သဘာဝစိုက်ပျိုးရေးထိန်းသိမ်းရေးဆိုင်ရာ လူထုပညာပေးဟောပြောခြင်း

- (ဃ) ရေရရှိရေးဆောင်ရွက်ခြင်း
 - (ဃ-၁) ခဉ္စေ့-ဥဂမှ ၂၀၀၉-၂၀၁၀ ခုနှစ်အထိ ဆောင်ရွက်ပြီးစီးမှု
 - (ဃ-၂) ၂၀၁၀-၂၀၁၁ ခုနှစ်အတွင်း (၈၊၈၊၈၊၈) လုပ်ငန်းတာဝန်ကြီး (၄) ရပ် ဆောင်ရွက်ပြီးစီးမှု

၇၊

၀၉

(ဂ-၁) စံပြုကျေးရွာတည်ထောင်ခြင်းနှင့်လူထုပညာပေးဟောပြောခြင်းဆောင်ရွက်ရန်လျာထားချက်

(ဃ) ရေရရှိရေးအကောင်အထည်ဖော်ဆောင်ရွက်ရန်လျာထားချက်

၉

တောင်တန်းများစိမ်းလန်းစိုပြည်ရေးလုပ်ငန်း

၁၀

အထူးစိမ်းလန်းစိုပြည်ရေးလုပ်ငန်းများ

(က) ကျေးလက်ဒေသဖွံ့ဖြိုးရေး

(က-၁) ၂၀၀၉-၁၀ ခုနှစ်(ယခင်နှစ်) ဘက်စုံသုံးစိုက်ခင်း(၁)ဧက တည်ထောင်စိုက်ပျိုးပြီးစီးမှု

(က-၂) ၂၀၀၉-၁၀ ခုနှစ်(ယခင်နှစ်) တစ်စိတ်ထောင် ယူကလစ်(၂၀) ပင်စိုက်ပျိုးပြီးစီးမှု

(က-၃) ၂၀၁၀-၁၁ ခုနှစ်အတွင်း ဘက်စုံသုံးစိုက်ခင်း(၁)ဧက တည်ထောင်စိုက်ပျိုးပြီးစီးမှု

(က-၄) ၂၀၁၀-၁၁ ခုနှစ်အတွင်း တစ်စိတ်ထောင် ကျွန်း(၃)ပင်နှင့် ယူကလစ်(၂၀)ပင်စိုက်ပျိုးပြီးစီးမှု

(ခ) ပဲခူးရိုးမစိမ်းလန်းစိုပြည်ရေးလုပ်ငန်း

(ဂ) အခြားစိမ်းလန်းစိုပြည်ရေးလုပ်ငန်းများ(ရှိပါကဖော်ပြပေးရန်)

၁၁

လမ်းညွှန်ပွားကြားချက်များအပေါ် အကောင်အထည်ဖော်ဆောင်ရွက်ပြီးစီးမှု

၁၂

ရေဝေရေလဲဒေသစိမ်းလန်းစိုပြည်ရေး

(က) ၂၀၀၁-၀၂မှ ၂၀၀၉-၁၀ ခုနှစ်အထိဆောင်ရွက်ပြီးစီးမှုများ

(ခ) ၂၀၁၀-၁၁ ခုနှစ်(လက်ရှိနှစ်) အတွင်းဆောင်ရွက်ရန်လျာထားချက်နှင့်ဆောင်ရွက်ပြီးစီးမှု

၁၃

အပြည်ပြည်ဆိုင်ရာအဖွဲ့အစည်းများဖြင့် ပူးပေါင်းဆောင်ရွက်ခြင်း

၁၄

မိုးရွာသွန်းမှု အခြေအနေ

(က) လွန်ခဲ့သည့်(၁၀)နှစ်၏ မိုးရွာရက်နှင့် မိုးရေချိန်လက်မ

(ခ) နှစ်အတွင်းလအလိုက် မိုးရွာရက်နှင့် မိုးရေချိန်လက်မ

၁၅

နိဂုံး

၁၆

မြေပုံ

(မြေပုံသည် A-3 အရွယ်အစားဆေးရောင်စုံ ပြင်ပပေါ်မည့်စကေးကို လက်မစကေးဖြင့်ဖော်ပြ၍ ရည်ညွှန်းချက်သာဖော်ပြရန်ဖြစ်ပြီး အခြားမည်သည့်စာရင်းစာအုပ်မျှမထည့်ရ။)

(က) စိုက်ခင်းများတည်ထောင်ခြင်း

(က-၁) စိုက်ခင်းအမျိုးအစားအလိုက်တည်ထောင်ပြီးစီးမှု

(က-၂) ၂၀၁၀-၂၀၁၁ခုနှစ်အတွင်းစိုက်ခင်းများထိန်းသိမ်းခြင်း
လုပ်ငန်းဆောင်ရွက်ပြီးစီးမှု

(က-၃) ၂၀၁၀-၂၀၁၁ခုနှစ်အတွင်း သစ်တောစိုက်ခင်း တည်ထောင်
ပြီးစီးမှုနှင့် ရှင်သန်မှုရာနှုန်း

(က-၄) ၂၀၁၀-၂၀၁၁ခုနှစ်အတွင်း တည်ထောင်သည့်
သစ်တောစိုက်ခင်းဧရိယာများတွင် သစ်တောမြေပါဝင်မှု

(ခ) သဘာဝတောကျွန်းများ ထိန်းသိမ်းကာကွယ်ခြင်း

(ခ-၁) ၂၀၁၀-၂၀၁၁ခုနှစ်အတွင်း သဘာဝတောကျွန်းများထိန်း
သိမ်းခြင်း လုပ်ငန်းဆောင်ရွက်ပြီးစီးမှု

(ခ-၂) ၂၀၁၀-၂၀၁၁ခုနှစ်အတွင်း သဘာဝတောကျွန်းများ
ထိန်းသိမ်း သည့် ဧရိယာတွင် သစ်တောမြေပါဝင်မှု

(ဂ) ထင်းအစားအခြားလောင်စာသုံးစွဲခြင်းလုပ်ငန်း

(ဂ-၁) ၂၀၁၀-၂၀၁၁ခုနှစ်အတွင်း ထင်းအစားအခြား
လောင်စာသုံးစွဲခြင်းလုပ်ငန်း ဆောင်ရွက်ပြီးစီးမှု

(ဂ-၂) ၂၀၁၀-၂၀၁၁ခုနှစ်အတွင်း စံပြုကျေးရွာတည်ထောင်ခြင်းနှင့်
လူထုပညာပေးဟောပြောခြင်းလုပ်ငန်းဆောင်ရွက်ပြီးစီးမှု

(ဃ) ရေရရှိရေးဆောင်ရွက်ခြင်း

(ဃ-၁) ၂၀၁၀-၂၀၁၁ခုနှစ်အတွင်းရေရရှိရေးအကောင်အထည်
ဖော်ဆောင်ရွက်ပြီးစီးမှု

(ဃ-၂) ၂၀၁၀-၂၀၁၁ခုနှစ်အတွင်းတူးဖော်ပြီးရေကန်များ၏
ရေကျန်ရှိမှု

၈။ ၂၀၁၀-၂၀၁၁ ခုနှစ်တွင် ဆောင်ရွက်မည့် (ဇယား ၁၁) လုပ်ငန်း တာဝန်
ကြီး(၄)ရပ် လျာထားချက်နှင့် စိုက်ခင်းအကြံ့ လုပ်ငန်းဆောင်ရွက်ပြီးစီးမှု

(က) စိုက်ခင်းများတည်ထောင်ခြင်း

(က-၁) စိုက်ခင်းအမျိုးအစားအလိုက်တည်ထောင်ရန်လျာထားချက်

(က-၂) စိုက်ခင်းအကြံ့ လုပ်ငန်းဆောင်ရွက်ပြီးစီးမှု

(က-၃) ဖျိုးထောင်ခြင်းလုပ်ငန်းဆောင်ရွက်ပြီးစီးမှု

(ခ) သဘာဝတောကျွန်းများ ထိန်းသိမ်းခြင်း

ဆောင်ရွက်ရန်လျာထားချက်

(ဂ) ထင်းအစားအခြားလောင်စာသုံးစွဲခြင်းဆောင်ရွက်ရန်လျာထားချက်



သစ်တောရေးရာဝန်ကြီးဌာန
အပူပိုင်းဒေသစိမ်းလန်းစိုပြည်ရေးဦးစီးဌာန
ညွှန်ကြားရေးမှူးချုပ်ရုံး၊ မန္တလေးမြို့

အကြီးရေးမှူး(စီမံကိန်း) ၀၂-၅၇၀၃၇(ရုံး)
လ/ထညွှန်ကြားရေးမှူး(စီမံကိန်း) ၀၂-၅၇၀၈၄(ရုံး)
Fax ၀၂-၅၇၀၃၀

စာအမှတ်စီမံကိန်း/စိမ်းလန်း/၈၁-၆/၇၉၀-၉၃/၂၀၁၀
ရက်စွဲ ၂၀၁၀ခုနှစ်၊ အောက်တိုဘာလ ၇ ရက်

သို့

ညွှန်ကြားရေးမှူး
အပူပိုင်းဒေသစိမ်းလန်းစိုပြည်ရေးဦးစီးဌာန
စစ်ကိုင်းတိုင်းဒေသကြီး၊ မန္တလေးတိုင်းဒေသကြီး၊ မကွေးတိုင်းဒေသကြီး

အကြောင်းအရာ။ ၂၀၁၁-၂၀၁၂ ဘဏ္ဍာရေးနှစ်၊ (၂၀၁၁ ခုနှစ်၊ ဇူလိုင်လ)တွင် တည်ထောင်စိုက်ပျိုး
မည့် စိုက်ခင်းများအတွက် စိုက်ခင်းမြေနေရာ ရွေးချယ်ခြင်း အစီရင်ခံစာ
(စိုက်ခင်းပုံစံ-၁) ပေးပို့ရန်ကိစ္စ။

- ရည် ညွှန်း ချက် ။ (၁)အပူပိုင်းဒေသစိမ်းလန်းစိုပြည်ရေးဦးစီးဌာန၊ စစ်ကိုင်းတိုင်းဒေသကြီး၏ ၂၁-
၉-၂၀၁၀ ရက်စွဲပါစာအမှတ်၊ ၂၁၁၈၄-၈၇/မ(က)
- (၂)အပူပိုင်းဒေသစိမ်းလန်းစိုပြည်ရေးဦးစီးဌာန၊ မန္တလေးတိုင်းဒေသကြီး၏ ၂၀-
၉-၂၀၁၀ ရက်စွဲပါစာအမှတ်၊ စိမ်းလန်း/လ(၁)၁/၁၇၃၆-၃၉/၂၀၁၀
- (၃)အပူပိုင်းဒေသစိမ်းလန်းစိုပြည်ရေးဦးစီးဌာန၊ မကွေးတိုင်းဒေသကြီး၏ ၉-၉-
၂၀၁၀ ရက်စွဲပါစာအမှတ်၊ ၂၁၇၉၇-၃၈၀၂/မ(က)၁

အပူပိုင်းဒေသစိမ်းလန်းစိုပြည်ရေးဦးစီးဌာနသည် ၂၀၁၁-၂၀၁၂ဘဏ္ဍာရေးနှစ်တွင် တည်ထောင်
စိုက်ပျိုးမည့် စိုက်ခင်းဧရိယာ (၁၂၀၀၀)ဧကကို တိုင်း(၃)တိုင်း ခွဲဝေသတ်မှတ်၍ မိမိတို့၏ တိုင်းအတွင်း
“စီမံချက်” ရေးဆွဲ၍ အကောင်အထည်ဖော်ဆောင်ရွက်လျက်ရှိသည့် စီမံကိန်းများ(ပဲခူးရိုးမ စိမ်းလန်း
စိုပြည်ရေး၊ ရေဝေရေလဲဒေသများ စိမ်းလန်းစိုပြည်ရေး)လျာထားချက်များနှင့် ကိုက်ညီ၍ မြို့နယ်
အဆင့်အထိ လျာထားသတ်မှတ်ထားသည့် စိုက်ခင်းဧရိယာ စာရင်းများအရ စိုက်ခင်းများ၏ စိုက်ခင်း
မြေနေရာရွေးချယ်ခြင်းအစီရင်ခံစာ (စိုက်ခင်းပုံစံ-၁)များကို ဌာနသတ်မှတ် ပုံစံများဖြင့် တည်နေရာပြ
မြေပုံ (၁လက်မ= ၁မိုင်၊ စကေး၊ Contour Map)နှင့်တကွ (၂၉-၁၀-၂၀၁၀) ရက်နေ့ အရောက်
ပြုစုတင်ပြရန်နှင့် တည်ထောင်သည့် စိုက်ခင်းအမျိုးအစားအလိုက် ရည်ရွယ်ချက်၊ ရေရှည်တည်တံ့
ဖွံ့ဖြိုးရေးနှင့် စီမံအုပ်ချုပ်နိုင်ရေး အခြေအနေတို့အပေါ် မူတည်၍ စိုက်ခင်းမြေနေရာများ ရွေးချယ်
တင်ပြကြရန် အကြောင်းကြားအပ်ပါသည်။

၂။ စိုက်ခင်းမြေနေရာ ရွေးချယ်ဆောင်ရွက်ရာတွင် ဦးစီးရုံးချုပ်မှ အောက်ဖော်ပြပါအတိုင်း ညွှန်ကြားထားရှိသည့် ညွှန်ကြားချက်များကို အလေးထား လိုက်နာဆောင်ရွက်ကြရန် အကြောင်းကြား ပါသည်-

(က) ညွှန်ကြားရေးမှူးချုပ်ရုံး၊ အပူပိုင်းဒေသစိမ်းလန်းစိုပြည်ရေးဦးစီးဌာန၏ (၁၆-၉-၀၅) ရက်စွဲပါစာအမှတ်၊ စီမံကိန်း/စိမ်းလန်း/စခ(ညွှန်)/၁၀၆၃-၇၈/၂၀၀၅ အပူပိုင်းဒေသ စုစုပေါင်းဧရိယာ၏ (၃၅%)ကို သစ်တောဖုံးလွှမ်းမှုရရှိစေရေးအတွက် သစ်တောစိုက်ခင်းတည်ထောင်ခြင်းနှင့် သဘာဝတောကျန်များ ပြုစုထိန်းသိမ်းခြင်း လုပ်ငန်းများ ဆောင်ရွက်ရာတွင် အောက်ပါအချက်များကို လိုက်နာဆောင်ရွက်သွားရန် အကြောင်းကြားပါသည်-

- (၁) မူလရှိပြီးဖြစ်သည့် တောကောင်းဧရိယာများတွင် သစ်တောစိုက်ခင်းတည်ထောင်ခြင်းနှင့် သဘာဝတောကျန်များ ပြုစုထိန်းသိမ်းခြင်းလုပ်ငန်းမပြုလုပ်ရန်။
- (၂) သစ်ပင်ပေါက်ရောက်မှုနည်းပါးပြီး လျှောစောက်ပြေပြစ်သည့် နေရာဒေသများတွင် သစ်တောစိုက်ခင်းများတည်ထောင်ပြီး ပြန်လည်ထုတ်ယူသုံးစွဲရန် ရည်ရွယ်သည့် ကျေးရွာသုံးစိုက်ခင်းများကို ဦးစားပေးတည်ထောင်ရန် မြေဆီလွှာ တိုက်စားမှုထိန်းသိမ်းရန် အထူးလိုအပ်၍ မတ်စောက်သည့် လျှောစောက်များ တည်ရှိသော တောင်စောင်းဒေသများတွင်မူ ပြန်လည်ထုတ်ယူ သုံးစွဲရန် မရည်ရွယ်သည့် ရေဝေရေလဲစိုက်ခင်းများနှင့် စိမ်းလန်းစိုပြည်ရေး စိုက်ခင်းများကို တည်ထောင်ရန်။
- (၃) စိုက်ခင်းအမျိုးအစားအလိုက် ပန္နက်အကွာအဝေး၊ စိုက်ပင်အရေအတွက်တို့ကို အောက်ဖော်ပြပါအတိုင်း ဆောင်ရွက်ရန်-

စဉ်	စိုက်ခင်းအမျိုးအစား	ပန္နက်အကွာအဝေး	တစ်ဧကစိုက်ပင်အရေအတွက်
(၁)	ကျေးရွာသုံး	၁၂ပေ x ၁၂ပေ	၃၀၀
(၂)	ရေဝေရေလဲ	၁၅ပေ x ၁၅ပေ	၂၀၀
(၃)	တောင်တန်း	၁၅ပေ x ၁၅ပေ	၂၀၀
(၄)	အခြား	၁၂ပေ x ၁၂ပေ	၃၀၀

(ခ) ညွှန်ကြားရေးမှူးချုပ်ရုံး၊ အပူပိုင်းဒေသစိမ်းလန်းစိုပြည်ရေးဦးစီးဌာန၏ (၉-၁-၂၀၀၇) ရက်စွဲပါစာအမှတ်၊ စီမံကိန်း/စိမ်းလန်း/လင-၃/၃၇-၃၈/၂၀၀၇

စိုက်ခင်းအမျိုးအစားအလိုက် ကျင်းအရွယ်အစားကို အောက်ပါအတိုင်း ဆောင်ရွက်ရန်-

- | | | |
|-----|--|---|
| စဉ် | စိုက်ခင်းအမျိုးအစား | ကျင်းအရွယ်အစား |
| (၁) | ကျေးရွာသုံး/ရေဝေရေလဲ/တောင်တန်း
- တောင်ပေါ်ဒေသ | ၆ပေ x ၁၃ပေ x ၁ပေ
၁ပေ x ၁ပေ x ၁ပေ (ချက်ကျင်း)
(၁၀ ကုဗပေ) |
| | - မြေပြန့် | ၃ပေ x ၃ပေ x ၁ပေ
၁ပေ x ၁ပေ x ၁ပေ (ချက်ကျင်း)
(၁၀ ကုဗပေ) |
| (၂) | အခြား(လမ်းဘေးဝဲ/ယာ) | ၂ပေ x ၂ပေ x ၂ပေ
(၈ ကုဗပေ) |

(ဂ) စိုက်ခင်းတည်နေရာရွေးချယ်ရာတွင် မြို့နယ်များမှ သက်ဆိုင်ရာ ဒေသအာဏာပိုင် အဖွဲ့အစည်း၏ အတည်ပြုချက်မှတ်တမ်းများကို မပျက်မကွက်ရယူ၍ ခရိုင်ရုံးများတွင် သာ စုစည်းထိန်းသိမ်း ထားရန်ဖြစ်ပါသည်။

၃။ သို့ဖြစ်ပါ၍ (၂၀၁၁)ခုနှစ် မိုးရာသီတွင် တည်ထောင်စိုက်ပျိုးမည့် စိုက်ခင်းများအတွက် စိုက်ခင်း မြေနေရာရွေးချယ်ရာတွင် ညွှန်ကြားချက်များကို တိတိကျကျ လိုက်နာဆောင်ရွက်ရန်နှင့် အစီရင်ခံစာ များကို သတ်မှတ်ရက်အတွင်း တင်ပြအစီရင်ခံရန် အကြောင်းကြားအပ်ပါသည်။



ညွှန်ကြားရေးမှူးချုပ်(ကိုယ်စား)
{ မြင့်အောင်၊ ညွှန်ကြားရေးမှူး(စီမံကိန်း) }

မိတ္တူ

- (၁) ဒုတိယညွှန်ကြားရေးမှူးချုပ်၊ အပူပိုင်းဒေသစီမံခန့်ခွဲရေးဦးစီးဌာန
- (၂) ရုံးလက်ခံ
- (၃) မျှောစာတွဲ
- (၄) အမှုတွဲဖိုင်

ပြည်ထောင်စုမြန်မာနိုင်ငံတော်အစိုးရ
သစ်ကောရေးရာဝန်ကြီးဌာန
အပူပိုင်းဒေသစိမ်းလန်းစိုပြည်ရေးဦးစီးဌာန
ညွှန်ကြားရေးမှူးချုပ်ရုံး-မန္တလေးမြို့

ညွှန်ကြားရေးမှူးချုပ်ရုံး
အပူပိုင်းဒေသစိမ်းလန်းစိုပြည်ရေးဦးစီးဌာန
မန္တလေးတိုင်းဒေသကြီး၊ မကွေးတိုင်း၊
မင်းတပ်မြို့နယ်၊ ဝေဟင်္ဂါမြို့၊
အမှတ် ၁၀၊
E-mail : depuznwf@myanmar.com

စာအမှတ်/စီမံကိန်း/စိမ်းလန်း/လင-၂၁ /၁၇၀-၇၃/၁၀
ရက်စွဲ ၂၀၁၀ ခုနှစ်၊ မတ်လ ၈ ရက်

သို့

ညွှန်ကြားရေးမှူး
အပူပိုင်းဒေသစိမ်းလန်းစိုပြည်ရေးဦးစီးဌာန
စစ်ကိုင်းတိုင်း၊ မန္တလေးတိုင်း၊ မကွေးတိုင်း

အကြောင်းအရာ။

မှတ်ပုံတင်စာအုပ်များ(Register) ရေးသွင်းထားရန်ကိစ္စ။

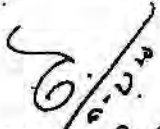
ရည်ညွှန်းချက်။

- (၁) ညွှန်ကြားရေးမှူးချုပ်ရုံး၊ အပူပိုင်းဒေသစိမ်းလန်းစိုပြည်ရေးဦးစီးဌာန၏ ၈-၂-၂၀၁၀ ရက်စွဲပါစာအမှတ်၊ စီမံကိန်း/စိမ်းလန်း/လင-၂၁/၀၉၈-၁၀၁/၂၀၁၀။
- (၂) ညွှန်ကြားရေးမှူးရုံး ၊ အပူပိုင်းဒေသစိမ်းလန်းစိုပြည်ရေးဦးစီးဌာန ၊ မန္တလေးတိုင်း၏ ၁၇-၂-၂၀၁၀ ရက်စွဲပါစာအမှတ်၊ စိမ်းလန်း/၀(၁)/၂၉၁၅-၉၁၆/၂၀၀၉။
- (၃) ညွှန်ကြားရေးမှူးရုံး၊ အပူပိုင်းဒေသစိမ်းလန်းစိုပြည်ရေးဦးစီးဌာန ၊ မကွေးတိုင်း၏ ၁၉-၂-၂၀၁၀ ရက်စွဲပါစာအမှတ်၊ ၁၀၀၁၄-၄၂/န(၁)။

အထက်အကြောင်းအရာပါ ကိစ္စနှင့်ပတ်သက်၍ အပူပိုင်းဒေသစိမ်းလန်းစိုပြည်ရေးဦးစီးဌာန၊ အဓိကလုပ်ငန်းကြီး(၄)ရပ်နှင့် တိုးချဲ့ပညာပေးခြင်းကဲ့သို့သော အခြားဆောင်ရွက်လျက်ရှိသည့် လုပ်ငန်းများ အတွက် မှတ်ပုံတင်စာရင်းများရေးသွင်းထားကြရန် ပုံစံများကို ရည်ညွှန်းပါစာဖြင့်ပေးပို့ခဲ့ပါသည်။ အဆိုပါပုံစံများကို ပြင်ဆင်လိုလျှင်သော်လည်းကောင်း၊ မှတ်ပုံတင်စာရင်း၌ ထည့်သွင်းသင့်သည့်အချက်များ တွေ့ရှိခဲ့လျှင်သော်လည်းကောင်း၊ မှတ်ပုံတင်စာရင်းပြုသင့်သည့် လုပ်ငန်းများ ကျန်ရှိလျှင်သော်လည်းကောင်း၊ အမြန်ဆုံးအကြံပြု တင်ပြရန်ကိုလည်း ဖော်ပြအကြောင်းကြားခဲ့ပါသည်။

၂။ ထို့ကဲ့သို့ အကြောင်းကြားချက်အရ ပုံစံအချို့ကိုဖြည့်စွက် ပြင်ဆင်နိုင်ရေးအတွက် မကွေးတိုင်းနှင့် မန္တလေးတိုင်းတို့မှ အကြံပြုတင်ပြလာပါသည်။ တိုင်းများမှ အကြံပြုတင်ပြလာသော ပုံစံများနှင့် ညွှန်ကြားရေးမှူးချုပ်ရုံးမှ ပြုစုပေးပို့ခဲ့သောပုံစံ များအားညှိနှိုင်း၍ ပုံစံ(၄)မျိုးကို အသစ်ထပ်မံပြုစု အတည်ပြုပြီးဖြစ်ပါသည်။

၃။ သို့ဖြစ်၍ အတည်ပြုပြီးသော ပုံစံများအားလုံးကို အချိန်မီဖြည့်စွက်နိုင်ရေးအတွက် ပူးတွဲပေးပို့အပ်ပါသည်။ အဆိုပါပုံစံများကို (၃၁-၃-၂၀၁၀)ရက်နေ့မတိုင်မီ မှတ်ပုံတင်စာအုပ်ပြုလုပ်၍ မပျက်မကွက်ဖြည့်စွက်ရန်နှင့် ဖြည့်စွက်ပြုစုထားပြီးကြောင်းကိုလည်း ပြန်လည်တင်ပြရန် အကြောင်းကြားအပ်ပါသည်။



ညွှန်ကြားရေးမှူးချုပ်(ကိုယ်စား)

[မြင့်အောင်၊ ညွှန်ကြားရေးမှူး(စီမံကိန်း)]

မိတ္တူ

(၁) ညွှန်ကြားရေးမှူး(အင်ယာ)ထံ သိရှိနိုင်ပါရန်နှင့် အင်ဂျင်နီယာဌာနခွဲနှင့်သက်ဆိုင်သည့် ပုံစံများရေးသွင်းခြင်းအပေါ် ကြီးကြပ်ဆောင်ရွက်နိုင်ပါရန် ပေးပို့အပ်ပါသည်။

(၂) ရုံးလက်ခံ

(၃) မျှောစာတွဲ

၂၄) အမှုတွဲဖိုင်

ထင်းအစားအခြားလောင်စာသုံးစွဲခြင်း

စဉ်	ခုနှစ်	စွမ်းအားမြှင့်မိုးဖိုဖုန်ပြုခြင်း (လုံး)			လောင်စာထောင့်သုံးစွဲခြင်း (တုံး)			စိုက်ခွန်ပစ္စည်းသုံးစွဲခြင်း (တန်)			မှတ်ချက်	
		ကျေးရွာအမည်	လျာထား	ပိုးမီး	%	လျာထား	ပိုးမီး	%	လျာထား	ပိုးမီး		%

သဘာဝတောကျွန်ုပ်တို့၏သိမ်းတော့ဖွယ်ခြင်း

ခင်း	ခုနှစ်	တည်နေရာ	ဧရိယာ (ဧက)	ဘုတ်တိုင် (လုံး)	စခန်းတံ (လုံး)	ဆိုင်ဘုတ် (ခု)	စစ်ဆေးလမ်း (မိုင်)	မှတ်ချက်

ရေရှိရေးအကောင်အထည်ဖော်ဆောင်ရွက်ခြင်း

(က) ရေကန်ငယ်တူးဖော်ခြင်း

မြို့	ရွာ	တန် အမည်	တည်နေရာ	အလျား (ပေ)	အနံ (ပေ)	အနက် (ပေ)	စတင်တူးဖော် သည့်နေ့	ပြီးစီး သည့်နေ့	ရေထိန်းသိမ်းနိုင် သည့်တာဝ	အသုံးဝင်ပုံ	မှတ်ချက်

(င) မြေအောက်ရေတွင်းဖော်ပြခြင်း

ရေရရှိရေးအကောင်အထည်ဖော်ဆောင်ရွက်ခြင်း

စဉ်	ဥဒ္ဒတ်	တည်နေရာ	တွင်းအရွယ်အစား (တစ်ပေ)	အနက် (ပေ)	စက်အင်စား	ရေထွက်နှုန်း	အသုံးဝင်ပုံ	မှတ်ချက်

ရေရှိရေးအကောင်အထည်ဖော်ဆောင်ရွက်ခြင်း

(၁) နုံးတားဆည်တည်ဆောက်ခြင်း

စဉ်	ခုနှစ်	တည်နေရာ	အပေါ်အလျား (ဧ)၊	အောက်အလျား (ဧ)၊	အကျယ် (ဧ)၊	အမြင့် (ဧ)၊	ကောင်တည်ဆောက် သည့်နေ့	ပြီးစီး သည့်နေ့	မှတ်ချက်

ပုံပြင်တွေးရွာတည်ထောင်ခြင်း

ဝဋ်	ခုဒ်	ပုံပြင်တွေးရွာ အမည်	အိမ်ထောင်စု ပေါင်း	တည်နေရာ	တည်ထောင် သည့်နေ့	မှတ်ချက်

ဝဲပြဲတေးရွာတည်ထောင်ခြင်း

ဝဲဉ်	ဥဒ်	ဝဲပြဲတေးရွာ အမည်	အိမ်ထောင်စု ပေါင်း	တည်နေရာ	တည်ထောင် သည့်နေ့	မှတ်ချက်

လူထုပညာရေးတော်ကြံ့ခိုင်

စဉ်	ခုနှစ်	တော်ကြံ့ခိုင် နေ့ရက်	တော်ကြံ့ခိုင် နေ့ရက်	တတ်ရောက်သည့် ပုံစံ	ပညာရေး တော်ကြံ့ခိုင်	မှတ်တမ်း

လူထုပညာပေးဟောပြောခြင်း

စဉ်	ခုနှစ်	ဟောပြောသည့် နေ့ရက်	ဟောပြောသည့် ဇော့ရှင်	တက်ရောက်သည့် ဦးရေ	ပညာပေး ဟောပြောသူ	မှတ်ချက်

တစ်အိမ်ထောင် လူကလပ်(၂၀)ပင် စိုက်ပျိုးခြင်း

စဉ်	ခုနှစ်	တေးရွာအုပ်စု/ ကျေးရွာ	တည်နေရာ	အိမ်ထောင်စု ပေါင်း	စိုက်ပျိုးသည့် အပင်ပေါင်း	မှတ်ချက်

တစ်အိပ်ထောင် ကျွန်း(၃)ပင် စိုက်ပျိုးခြင်း

စဉ်	ခုနှစ်	ကျေးရွာအုပ်စု/ ကျေးရွာ	တည်နေရာ	အိပ်ထောင်စု ပေါင်း	စိုက်ပျိုးသည့် အပင်ပေါင်း	မှတ်ချက်

Xerophytes သစ်မျိုးနှင့်သက်ဆိုင်သည့်
ညွှန်ကြားချက်များ



ပြည်ထောင်စုသမ္မတမြန်မာနိုင်ငံတော်အစိုးရ
 သယံဇာတနှင့်သဘာဝပတ်ဝန်းကျင်ထိန်းသိမ်းရေးဝန်ကြီးဌာန
 အပူပိုင်းဒေသစိမ်းလန်းစိုပြည်ရေးဦးစီးဌာန
 ညွှန်ကြားရေးမှူးချုပ်ရုံး၊ မန္တလေးမြို့

စာအုပ်အမှတ်: ၈၂
 ဖြန့်ဖြူးရေးရက်: ၈၅
 ဝက်ဘ်ဆိုက်: ၈၅
 အီးမေးလ်: ၈၅
 ဖုန်း: ၈၅
 အီးမေးလ်: ၈၅
 ဖုန်း: ၈၅
 ဝက်ဘ်ဆိုက်: ၈၅
 အီးမေးလ်: ၈၅
 ဖုန်း: ၈၅

စာအမှတ် ၂/စီမံကိန်း/စိမ်းလန်း/ ၈၁-၂/၄၅၁-၅၅/၂၀၁၇
 ရက်စွဲ ၂၀၁၇ ခုနှစ်၊ ဧပြီလ ၂၈ ရက်

သို့

ညွှန်ကြားရေးမှူး
 အပူပိုင်းဒေသစိမ်းလန်းစိုပြည်ရေးဦးစီးဌာန
 (စစ်ကိုင်း၊ မကွေး၊ မန္တလေး)တိုင်းဒေသကြီး

အကြောင်းအရာ။ ၂၀၁၇ ခုနှစ်၊ မိုးရာသီ တည်ထောင်စိုက်ပျိုးမည့် သစ်တောစိုက်ခင်းများ
 ၏ မြန်မာရှားနှင့် Xerophyte သစ်မျိုးများ ကြီးထွားရှင်သန်မှုအား
 မှတ်တမ်းတင်ထားရှိရန်ကိစ္စ

- ရည်ညွှန်းချက်။ (၁)သယံဇာတနှင့် သဘာဝပတ်ဝန်းကျင်ထိန်းသိမ်းရေး ဝန်ကြီးဌာန၊
 ပြည်ထောင်စုဝန်ကြီး၏ (၂-၃-၂၀၁၇) ရက်နေ့ မကွေးတိုင်းဒေသကြီး
 အတွင်း ခရီးစဉ်လမ်းညွှန်မှာကြားချက်
 (၂) အပူပိုင်းဒေသစိမ်းလန်းစိုပြည်ရေးဦးစီးဌာန၊ ညွှန်ကြားရေးမှူးချုပ်ရုံး
 ၏ ၂၅-၄-၂၀၁၇ ရက်နေ့၊ ပုံမှန်အပတ်စဉ်လုပ်ငန်းညှိနှိုင်း အစည်း
 အဝေး အမှတ်စဉ်(၆)၊ လမ်းညွှန်ချက်
 (၃)အပူပိုင်းဒေသစိမ်းလန်းစိုပြည်ရေးဦးစီးဌာန၊ ညွှန်ကြားရေးမှူးချုပ်ရုံး
 ၏ ၁၀-၃-၂၀၁၇ ရက်စွဲပါစာအမှတ်၊ စီမံကိန်း/ စိမ်းလန်း/ ၈၁-၂/
 ၄၀၈-၄၁၁/၂၀၁၇

၁။ အထက်အကြောင်းအရာပါကိစ္စနှင့်ပတ်သက်၍ အပူပိုင်းဒေသစိမ်းလန်းစိုပြည်ရေးဦးစီးဌာန၊
 တိုင်းဒေသကြီးအလိုက် ၂၀၁၇ ခုနှစ်၊ မိုးရာသီ တည်ထောင်မည့် သစ်တောစိုက်ခင်းများ၏
 မြန်မာရှားနှင့် Xerophyte သစ်မျိုးများ၏ ကြီးထွားရှင်သန်မှုကို လစဉ်စနစ်တကျတိုင်းတာ
 မှတ်တမ်းတင်ထားရှိရန် ရည်ညွှန်း (၁)ပါခရီးစဉ်တွင် ပြည်ထောင်စုဝန်ကြီးမှ လမ်းညွှန်မှုပြုခဲ့
 ပါသည်။


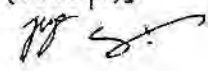
၂။ လမ်းညွှန်မှုအပေါ် မြို့နယ်အလိုက် ၂၀၁၇ မိုးရာသီတွင် တည်ထောင်မည့် စိုက်ခင်းများအနက်
 မြန်မာရှားနှင့် Xerophyte သစ်မျိုးများ ထည့်သွင်းစိုက်ပျိုးသည့် စိုက်ကွက်(၁)ခုစီတွင် စတင်
 စိုက်ပျိုးသည့် ပျိုးပင်အမြင့်နှင့် မြေအတန်းအစား(ကောင်း၊ သင့်၊ ညံ့) ၃ မျိုး ခွဲခြား၍ သစ်မျိုး
 (၁)မျိုး၊ မြေအတန်းအစား(၁)မျိုးလျှင် စိုက်ပင်(၃)ပင်နှုန်း ရွေးချယ်မှတ်သားထားပြီး အဆိုပါ
 အပင်များ၏ အမြင့်နှင့် ကြီးထွားမှုကို စနစ်တကျမှတ်တမ်းဓာတ်ပုံနှင့်တကွ တိုင်းတာ၍ မှတ်တမ်း
 တင်ထားရှိပြီး၊ ဦးစီးရုံးချုပ်သို့ လစဉ်ပထမပတ်အရောက် Soft copy (CD)ဖြင့် စုစည်းပေးပို့

-၂-

တင်ပြရန်၊ မှတ်တမ်းတင်ဆောင်ရွက်မည့် မြို့နယ်၊ စိုက်ကွက်၊ တည်နေရာ (ခန့်မှန်းမြေပုံညွှန်း) တို့အား ဦးစီးရုံးချုပ်သို့ (၂၄-၃-၂၀၁၇)ရက်နေ့အရောက် ပြန်လည်တင်ပြရန် ရည်ညွှန်း (၃) ပါစာဖြင့် အကြောင်းကြားထားပြီးသော်လည်း မန္တလေးတိုင်းဒေသကြီးမှ ကျောက်ဆည်ခရိုင်၊ မိတ္ထီလာခရိုင်၊ ရမည်းသင်းခရိုင်များမှသာ တင်ပြထားကြောင်း စိစစ်တွေ့ရှိရပါသည်။

၃။ သို့ဖြစ်ပါ၍ ပြည်ထောင်စုဝန်ကြီး၏ ခရီးစဉ်လမ်းညွှန်မိန့်မှတ်ချက်အား အလေးထားလိုက်ကာ ဆောင်ရွက်ရန်နှင့် မှတ်တမ်းတင်ဆောင်ရွက်မည့် မြို့နယ်၊ စိုက်ကွက်၊ တည်နေရာ (ခန့်မှန်း မြေပုံညွှန်း)တို့အား ဦးစီးရုံးချုပ်သို့ ၅-၅-၂၀၁၇ ရက်နေ့အရောက် ပေးပို့ရန် ထပ်မံအသိပေးနှိုးဆော် အကြောင်းကြား ပါသည်။

၄။ သတ်မှတ်ရက်အတွင်း ပေးပို့ရောက်ရှိခြင်းမရှိပါက ရည်ညွှန်း(၂)ပါ အစည်းအဝေး လမ်းညွှန်ချက်နှင့်အညီ စီမံခန့်ခွဲမှုနည်းလမ်းများအရ အရေးယူဆောင်ရွက်သွားမည်ဖြစ်ကြောင်း ထပ်ဆင့်အကြောင်းကြားအပ်ပါသည်။


ညွှန်ကြားရေးမှူးချုပ် (ကိုယ်စား)
[ဘကောင်း၊ ညွှန်ကြားရေးမှူး(စီမံကိန်း)]


မိတ္တူ

- ၁။ ညွှန်ကြားရေးမှူးချုပ်၊ အမှုတွဲဖိုင်
- ၂။ ဒုတိယညွှန်ကြားရေးမှူးချုပ်၊ အပူပိုင်းဒေသစီမံလမ်းစဉ်ပြည်ရေးဦးစီးဌာန
- ၃။ ရုံးလက်ခံ
- ၄။ အမှုတွဲ



ပြည်ထောင်စုသမ္မတမြန်မာနိုင်ငံတော်အစိုးရ
သယံဇာတနှင့်သဘာဝပတ်ဝန်းကျင်ထိန်းသိမ်းရေးဝန်ကြီးဌာန
အပူပိုင်းဒေသစိမ်းလန်းစိုပြည်ရေးဦးစီးဌာန

အမှတ်(၁)ဌာန:
ပြည်ထောင်စုအပူပိုင်းဒေသစိမ်းလန်းစိုပြည်ရေးဦးစီးဌာန
ပြည်ထောင်စုအပူပိုင်းဒေသစိမ်းလန်းစိုပြည်ရေးဦးစီးဌာန
ပြည်ထောင်စုအပူပိုင်းဒေသစိမ်းလန်းစိုပြည်ရေးဦးစီးဌာန
E-mail : dtd@gdmonrec@gmail.com
Website: www.dryzonegreening.gov.mm

ညွှန်ကြားရေးမှူးချုပ်ရုံး၊ မန္တလေးမြို့

စာအမှတ် ။စီမံကိန်း/စိမ်းလန်း/၀၁၂ / ၂၀၁၇-၂၀၁၈ / ၂၀၁၇

ရက်စွဲ ။၂၀၁၇ ခုနှစ်၊ မတ်လ ၂၄ ရက်

သို့

ညွှန်ကြားရေးမှူး

အပူပိုင်းဒေသစိမ်းလန်းစိုပြည်ရေးဦးစီးဌာန

(စစ်ကိုင်း၊ မကွေး၊ မန္တလေး)တိုင်းဒေသကြီး

အကြောင်းအရာ။

၂၀၁၇ ခုနှစ်၊ မိုးရာသီ တည်ထောင်စိုက်ပျိုးမည့် သစ်တောစိုက်ခင်းများ၏ မြန်မာရှားနှင့် Xerophyte သစ်မျိုးများ ကြီးထွားရှင်သန်မှုမှတ်တမ်းတင်ထားရန်ကိစ္စ

ရည် ညွှန်း ချက် ။

(၁)ညွှန်ကြားရေးမှူးချုပ်ရုံး၊ အပူပိုင်းဒေသစိမ်းလန်းစိုပြည်ရေးဦးစီးဌာန ၏ (၁၀-၃-၂၀၁၇) ရက်စွဲပါစာအမှတ်၊ စီမံကိန်း/ စိမ်းလန်း/ ၀၁-၂/ ၄၀၈-၁၁/၂၀၁၇


(၂) အပူပိုင်းဒေသစိမ်းလန်းစိုပြည်ရေးဦးစီးဌာန၊ ညွှန်ကြားရေးမှူးချုပ်ရုံး၊ စန္ဒကူးခန်းမ၌ ၂၀၁၇ခုနှစ်၊ မတ်လ(၂၀၊ ၂၁) ရက်နေ့တွင် ကျင်းပပြုလုပ်သော တိုင်းဒေသကြီး၊ ခရိုင်၊ မြို့နယ် တာဝန်ခံများ နှင့် လုပ်ငန်းညှိနှိုင်းအစည်းအဝေး လမ်းညွှန်ချက်

၁။ အထက်အကြောင်းအရာပါကိစ္စနှင့်ပတ်သက်၍ အပူပိုင်းဒေသစိမ်းလန်းစိုပြည်ရေးဦးစီးဌာန၊ တိုင်းဒေသကြီးအလိုက် ၂၀၁၇ ခုနှစ်မိုးရာသီတွင် တည်ထောင်မည့် သစ်တောစိုက်ခင်းများ၏ မြန်မာရှားနှင့် Xerophyte သစ်မျိုးများ၏ ကြီးထွားရှင်သန်မှုကို လစဉ်စနစ်တကျ မှတ်တမ်းတင်ထားရန် ရည်ညွှန်း(၁)ပါ စာဖြင့် အကြောင်းကြားပြီးဖြစ်ပါသည်။

၂။ ရည်ညွှန်း(၂)ပါ လမ်းညွှန်ချက်အရ ၂၀၁၇ ခုနှစ်မိုးရာသီတွင် တည်ထောင်မည့် စိုက်ခင်းများအနက် မြန်မာရှားနှင့် Xerophyte သစ်မျိုးများ ထည့်သွင်းစိုက်ပျိုးသည့် စိုက်ကွက် (၁)ကွက်စီတွင် စတင်စိုက်ပျိုးသည့် ပျိုးပင်အမြင့်နှင့် မြေအတန်းအစား(ကောင်း၊ သင့်၊ ညံ့) (၃)မျိုးခွဲခြား၍ သစ်မျိုး(၁)မျိုး၊ မြေအတန်း အစား(၁)မျိုးလျှင် စိုက်ပင်(၃)ပင်နှုန်း ရွေးချယ် သတ်မှတ်ထားပြီး အဆိုပါအပင်များ၏ အမြင့်နှင့်ကြီးထွားမှုကို ပူးတွဲသတ်မှတ်ပုံစံအတိုင်း မှတ်တမ်းတင်ထားရုံပြီး ဦးစီးရုံးချုပ်သို့ လစဉ်ပထမပတ်အရောက် Hard Copy၊ Soft Copy မှတ်တမ်းဓာတ်ပုံများနှင့်တကွ တင်ပြရန်ထပ်မံ၍ အကြောင်းကြားပါသည်။

-၂-

၃။ မြို့နယ်မှ ပူးတွဲသတ်မှတ်ပုံစံဖြင့် တင်ပြလာမှုအား ခရိုင်မှစိစစ်၍ ခရိုင်ချုပ်ပြုစုပြီး သက်ဆိုင်ရာတိုင်းဒေသကြီးထံ တင်ပြရန်၊ တိုင်းဒေသကြီးမှ ထပ်မံစိစစ်ပြီး တိုင်းချုပ်စာရင်း အသေးစိတ်ပြုစု၍ ပူးတွဲပုံစံများနှင့်အတူ ဦးစီးရုံးချုပ်သို့ ပေးပို့သွားရန်ဖြစ်ပါသည်။


M. S. M. A.

ညွှန်ကြားရေးမှူးချုပ် (ကိုယ်စား)

[အကောင်း၊ ညွှန်ကြားရေးမှူး(စီမံကိန်း)]
၂၄.၃

မိတ္တူ

- ၁။ ညွှန်ကြားရေးမှူးချုပ်ရုံး၊ အမှုတွဲဖိုင်
- ၂။ ဒုတိယညွှန်ကြားရေးမှူးချုပ်၊ အပူပိုင်းဒေသစိမ်းလန်းစိုပြည်ရေးဦးစီးဌာန
- ၃။ ရုံးလက်ခံ
- ၄။ အမှုတွဲ

၂၀၁၇ ခုနှစ်(မိုးရာသီ)စိုက်ခင်းရှိ ဒေသရင်းသစ်မျိုးများစိုက်ပျိုးရာတွင်

ထားရှိရမည့်မှတ်တမ်း

(၁) မှတ်တမ်းတင်မည့် စိုက်ပင်၏ အကြောင်းအရာ

- (က) မြို့နယ် -
- (ခ) စိုက်ခင်းတည်နေရာ -
- (ဂ) စိုက်ခင်းအမှတ် -
- (ဃ) စိုက်ခင်းအမျိုးအစား -
- (င) စိုက်ပင်၏ တည်နေရာ - (စိုက်ကွက်ခွဲ/ ပနွက်လှိုင်းအမှတ်/ စိုက်ပင် အမှတ်စဉ်/ ခန့်မှန်းမြေပုံညွှန်းအမှတ်)
- (စ) မှတ်တမ်းတင်သည့်ရက်စွဲ -
- (ဆ) မှတ်တမ်းတင်သည့်ဝန်ထမ်း/ရာထူး -

(၂) ပျိုးပင်အကြောင်းအရာ

- (က) မျိုးစေ့စုဆောင်းရရှိသည့်ဒေသ -
- (ခ) မျိုးစေ့စုဆောင်းသည့်နည်းလမ်း - (ဝယ်သည်/ မိမိနည်းလမ်းဖြင့်စုဆောင်း သည့် နည်းစနစ်)
- (ဂ) စတင်ပျိုးထောင်သည့်နေ့ရက် -
- (ဃ) အပင်ကူးပြောင်းသည့်နေ့ရက် -
- (င) ပျိုးထောင်သည့်စနစ် - (ငုတ်တက်/ ပျိုးသေတ္တာ/ တိုက်ရိုက်ပျိုး/ အခြားနည်းလမ်းရှိက ဖော်ပြရန်)
- (စ) ပျိုးထောင်စဉ်ကာလသွင်းအားစုများ - (ပိုးမွှားကာကွယ်ဆေး/ ရွက်ဖြန်း/ အမြစ် အားတိုးဆေး/ NPK မြေဩဇာ စသည်ဖြင့် အခြားအရာများရှိက ဖော်ပြရန်)
- (ဆ) စတင်ပျိုးထောင်ချိန်မှ (၁၄")အရွယ်- ပျိုးပင်အမြင့်အတန်းအစား ရောက် ရှိရန်ကြာချိန်

(၃) ကျင်းတူးဖော်ခြင်းအကြောင်းအရာ

- (က) တူးဖော်သည့်ကျင်းအရွယ်အစား -
- (ခ) မြေပြုပြင်အစားထိုးခြင်းနည်းလမ်း - (နွားချေး/ မြေဆွေး/ နုံး/ ဂျစ်ပဆင်/ Basic-400/စသည်တို့၏ ပမာဏ/ အခြားနည်းလမ်း ရှိက ဖော်ပြရန်)

(၄) သစ်ပင်စိုက်ပျိုးခြင်းအကြောင်းအရာ

- (က) စိုက်ပျိုးသည့်နေ့ရက် -
- (ခ) စိုက်ပျိုးစဉ်ပင်အမြင့် -
- (ဂ) စိုက်ပျိုးစဉ်ပင်သက်တမ်း -
- (ဃ) မစိုက်ပျိုးမီရရှိပြီးမိုးရေချိန် - (ရွာရက်/ လက်မ)
- (င) စိုက်ပျိုးနေစဉ်မိုးရွာပါက - (လက်မ)
- (စ) စိုက်ပျိုးပြီးရရှိသည့်မိုးရေချိန် - (ရွာရက်/ လက်မ)
- (ဆ) စိုက်ပျိုးပြီးမိုးပြတ်ကာလ - (မိုးရာသီ)

(၅) ပြုစုထိန်းသိမ်းခြင်းအကြောင်းအရာ

- (က) ပေါင်းရှင်းခြင်း - (ကြိမ်ရေ/ နေ့ရက်)
- (ခ) ပေါင်းရှင်းခြင်းနည်းစနစ် - (ပေါင်းရှင်းခြင်း/ ခါးဆွမြေတောင်မြောက်ခြင်း)
- (ဂ) မြေဩဇာကျွေးခြင်း - (အမျိုးအစား/ နေ့ရက်/ ပမာဏ/ အကြိမ်ရေ)
- (ဃ) ကြီးထွားမှုမှတ်တမ်းတင်ခြင်း - (၁) စိုက်ပျိုးစဉ်အမြင့်/ လုံးပတ်
 - ၂၀၁၇ ခုနှစ်၊ မေလကုန် အမြင့်/ လုံးပတ်
 - ၂၀၁၇ ခုနှစ်၊ ဇွန်လကုန် အမြင့်/ လုံးပတ်
 - ၂၀၁၇ ခုနှစ်၊ ဇူလိုင်လကုန် အမြင့်/ လုံးပတ်
 - (စသည်ဖြင့်)
- (င) ရှင်ပင်ရေတွက်စဉ်ကြီးထွားမှု - (အမြင့်/ လုံးပတ်/ နေ့ရက်)
(စိုက်ပျိုးစဉ်သေဆုံးပါက ပြန်လည်ဖာထေးခြင်းကို အထက်ပါအတိုင်း မှတ်တမ်းရေးရန်)

(၆) မှတ်တမ်းတင်ရန်သစ်မျိုးအလိုက် (၃)ပင်စီ ရွေးချယ်ရာတွင် ထည့်သွင်းစဉ်းစားရန် အချက်များ (၁-နေရာ၊ ၃-ပင် စုစုပေါင်း-၉-ပင်ရွေးချယ်ရန်)

- (က) မြေမျက်နှာသွင်ပြင်ကွဲပြားခြင်း - (မြေပြန့်/ တောင်စောင်း/ လျှိုမြောင်း)
- (ခ) မြေအမျိုးအစားကွဲပြားခြင်း - (စနယ်မြေစေး/ မြေနီ/ သဲဝန်း/ ကျောက်ကြောမြေ/ ဝါညိုတောမြေ/ သဲဆန်သောနုန်းမြေ/ စသည်)
- (ဂ) ပတ်ဝန်းကျင်အခြေအနေ - (စိုက်ခင်းစခန်း/ လူသွားလမ်း/ လယ်/ယာများနှင့် အနီးအဝေး)

ကြီးထွားမှုမှတ်တမ်းတင်ခြင်း

ခွဲ	မြေအမျိုးအစား မြန်မာအမည်နှင့် FAOအမည်	မြေဖျိုးအစားအရပ်အစား မျိုးအမျိုးအစား ဘူမိဗေဒဆိုင်ရာ သတ်မှတ်အမျိုးအစားဖြင့်သာ ထည့်သွင်းရေးသားရမည်	စိုက် ကွက် နံ	ပဏ္ဍိတ် လိင်း အမှတ်	စိုက်ဝင်အမှတ်စဉ်	မှတ်တမ်းတင်သည့် သစ်မျိုးနှင့် အမှတ်စဉ်	မှတ်တမ်းတင်သည့် စိုက်ဝင်၏		မှတ်ချက်
							အမြင့်	လုံးပတ်	
၁)	(၃)		(၄)	(၅)	(၆)	(၇)	(၈)	(၉)	(၁၀)
ဥပမာ- ကောင်း	နီညိုတောမြေ In Depressions		A	A-JJ	Base line ၏ ဘယ်ဘက်(၁၀)ကျင်းမြောက်	မြန်မာရွား(၁)	၀'၀"	၀'၀"	မှတ်တမ်းတင်သည့် စိုက်ဝင်တွင်ထူးခြားမှု ရှိက ရေးသားရန် ဥပမာ - သစ်ဝင်ရောဂါကျရောက်ခြင်း (Biotic- မှီ၊ သက်တီးရိုးယား၊ ခိုင်းရပ်၊ နီမတုတ်၊ ကပ်ပါး တို့ကြောင့်သော်လည်း ကောင်း၊ Abiotic- လူတို့၏ နည်းစနစ်၊ ဖျက်ဆီးမှု၊ စောင့်ရှောက်မှုနှင့် သက်မဲ့ဖြစ်သည့် မီး၊ ရေ၊ လေ၊ မြေ၊ မိုး၊ မြောက်သွေ့မှု၊ မိုးရွာမှု စသည်တို့၏ လွန်ကဲမှု၊ လိုအပ်မှုများကြောင့် သော်လည်းကောင်း)
ဥပမာ- ကောင်း	နီ-မြေ Fluvisols		D	D-၁၄	Base line ၏ ညာဘက်(၂၀)ကျင်းမြောက်	မြန်မာရွား(၂)	၀'၀"	၀'၀"	
ဥပမာ- ကောင်း	ဝါညိုတောမြေ Ferrasols(plinthic)		F	F-၁၂၀	Base line ၏ ညာဘက်(၇)ကျင်းမြောက်	မြန်မာရွား(၃)	၀'၀"	၀'၀"	
ဥပမာ- သင့်	ဝါညိုတောမြောက်မြေ Cambisols		B	B-၁၁၀	Base line ၏ ဘယ်ဘက်(၃)ကျင်းမြောက်	မြန်မာရွား(၄)	၀'၀"	၀'၀"	
ဥပမာ- သင့်	အင်တိုင်းမြေ Fluvisols		G	G-၆၀	Base line ၏ ညာဘက်(၅)ကျင်းမြောက်	မြန်မာရွား(၅)	၀'၀"	၀'၀"	
ဥပမာ- သင့်	စုယ်မြေ Vertisols		H	H-၇၇	Base line ၏ ဘယ်ဘက်(၂)ကျင်းမြောက်	မြန်မာရွား(၆)	၀'၀"	၀'၀"	
ဥပမာ- ညံ့	ကျောက်ကြေမြေ Lithosols		C	C-၁၅၂	Base line ၏ ညာဘက်(၅)ကျင်းမြောက်	မြန်မာရွား(၇)	၀'၀"	၀'၀"	
ဥပမာ- ညံ့	ထုံးပေါက်လယ်မြေ Gleysols(ca)		F	F-၅၅	Base line ၏ ညာဘက်(၇)ကျင်းမြောက်	မြန်မာရွား(၈)	၀'၀"	၀'၀"	
ဥပမာ- ညံ့	သဲကုန်းတောမြေ Arenosols		E	E-၃၀	Base line ၏ ဘယ်ဘက်(၄)ကျင်းမြောက်	မြန်မာရွား(၉)	၀'၀"	၀'၀"	

၂၀၁၇-၂၀၁၈ ဘဏ္ဍာရေးနှစ် (၂၀၁၇ ခုနှစ်၊ မိုးရာသီ)တွင် တည်ထောင်စိုက်ပျိုးသည့် သစ်တောစိုက်ခင်းများရှိ “မြန်မာရွားနှင့် Xerophyte”
သစ်မျိုးများ၏ ရှင်သန်ကြီးထွားမှုမှတ်တမ်း သတ်မှတ်ပုံစံမှ အမှတ်စဉ်(၅)၊ အမှတ်စဉ်(၆)၊ အမှတ်စဉ်(၇)၊ အမှတ်စဉ်(၈)၊ အမှတ်စဉ်(၉) ထည့်သွင်းရေးသားနိုင်ရန်ဖြစ်ပါသည်။

စိုက်ပင်၏ တည်နေရာ

စဉ်	မြေအမျိုးအစားအစား	မြေအမျိုးအစား	စိုက်ခင်းအမျိုးအစား	ပင်စုံအမျိုးအစား	စိုက်ပင်အမျိုးအစား	မှတ်တမ်းတင်သည့် သစ်မျိုးနှင့် အမျိုးအစား	မြေပုံစံ
(၁)	(၂)	(၃)	(၄)	(၅)	(၆)	(၇)	(၈)
	ဥပမာ- ကောင်း	နီညိုတောမြေ In Depressions	A	A-၂၂	Base line ၏ ဘယ်ဘက်(၈)ကျင်းမြေ	မြန်မာရွား(၁)	
	ဥပမာ- ကောင်း	နီမြေ Fluvisols	D	D-၅၄	Base line ၏ ဘယ်ဘက်(၁၀)ကျင်းမြေ	မြန်မာရွား(၂)	
	ဥပမာ- ကောင်း	ဝါညိုတောမြေ Ferrasols(planthic)	F	F-၁၂၉	Base line ၏ ဘယ်ဘက်(၅)ကျင်းမြေ	မြန်မာရွား(၃)	
	ဥပမာ- သင့်	ဝါညိုတောမြေ Cambisols	B	B-၁၁၁	Base line ၏ ဘယ်ဘက်(၃)ကျင်းမြေ	မြန်မာရွား(၄)	
	ဥပမာ- သင့်	အင်တိုင်းမြေ Fluvisols	G	G-၆၀	Base line ၏ ဘယ်ဘက်(၁၅)ကျင်းမြေ	မြန်မာရွား(၅)	
	ဥပမာ- သင့်	စနယ်မြေ Vertisols	H	H-၇၇	Base line ၏ ဘယ်ဘက်(၂)ကျင်းမြေ	မြန်မာရွား(၆)	
	ဥပမာ- ညှပ်	ကျောက်ကြေးမြေ Lithosols	C	C-၁၅၂	Base line ၏ ဘယ်ဘက်(၅)ကျင်းမြေ	မြန်မာရွား(၇)	
	ဥပမာ- ညှပ်	ထူးပေါက်လယ်မြေ Gleysols(ခ)	F	F-၅၅	Base line ၏ ဘယ်ဘက်(၇)ကျင်းမြေ	မြန်မာရွား(၈)	
	ဥပမာ- ညှပ်	သဲကုန်းတောမြေ Arenosols	E	E-၃၀	Base line ၏ ဘယ်ဘက်(၄)ကျင်းမြေ	မြန်မာရွား(၉)	

မြေပုံစံနှင့်
DTM (Universal Transverse Mercator)
ဖြင့် ဖော်ပြထားသော
Map, Long ရေစံဖြင့် ဖော်ပြထားရန်

မှတ်ချက်။ ၂၀၁၇-၂၀၁၈ ဘဏ္ဍာရေးနှစ် (၂၀၁၇ ခုနှစ်၊ မိုးရာသီ)တွင် တည်ထောင်စိုက်ပျိုးသည့် သစ်တောစိုက်ခင်းများရှိ “မြန်မာရွားနှင့် Xerophyte” သစ်မျိုးများ၏ ရှင်သန်ကြီးထွားမှုမှတ်တမ်းတွင် သတ်မှတ်ပုံစံမှ အမှတ်စဉ်(၁) အမှတ်စဉ်(၉) နှင့် ထည့်သွင်းရေးသားနိုင်ရန်ဖြစ်ပါသည်။



ပြည်ထောင်စုသမ္မတမြန်မာနိုင်ငံတော်အစိုးရ
သယံဇာတနှင့်သဘာဝပတ်ဝန်းကျင်ထိန်းသိမ်းရေးဝန်ကြီးဌာန
အပူပိုင်းဒေသစိမ်းလန်းစိုပြည်ရေးဦးစီးဌာန
ညွှန်ကြားရေးမှူးချုပ်ရုံး၊ မန္တလေးမြို့

စာအုပ်အမှတ်
ညွှန်ကြားရေးမှူးချုပ်(မန္တလေး) မ/ ၂၇၃၃
ပြည်ထောင်စု အ/ ၄၅၃
ရင်းနှီးမြှုပ်နှံရေးမှူးချုပ် အ/ ၂၇၃၃
ညွှန်ကြားရေးမှူး(စီမံ) အ/ ၂၇၃၃
ညွှန်ကြားရေးမှူး(စီမံ) အ/ ၂၇၃၃
အမှတ်
Email : centraloffice@monrec.gov.mm
Website: www.monrec.gov.mm

စာအမှတ် ။စီမံကိန်း/စိမ်းလန်း/မခ-၂ / ၄၀၈- ၄၁၁/၂၀၁၇
ရက်စွဲ ။၂၀၁၇ ခုနှစ်၊ မတ်လ ၁၆ ရက်

သို့

ညွှန်ကြားရေးမှူး
အပူပိုင်းဒေသစိမ်းလန်းစိုပြည်ရေးဦးစီးဌာန
(စစ်ကိုင်း၊ မကွေး၊ မန္တလေး)တိုင်းဒေသကြီး

အကြောင်းအရာ။


၂၀၁၇ ခုနှစ်၊ မိုးရာသီ တည်ထောင်စိုက်ပျိုးမည့် သစ်တောစိုက်ခင်းများ
၏ မြန်မာရှားနှင့် Xerophyte သစ်မျိုးများ ကြီးထွားရှင်သန်မှုအား
မှတ်တမ်းတင်ထားရှိရန်ကိစ္စ

ရည် ညွှန်း ချက်။

သယံဇာတနှင့် သဘာဝပတ်ဝန်းကျင်ထိန်းသိမ်းရေး ဝန်ကြီးဌာန၊
ပြည်ထောင်စုဝန်ကြီး၏ (၂-၃-၂၀၁၇) ရက်နေ့ မကွေးတိုင်းဒေသကြီး
အတွင်း ခရီးစဉ်လမ်းညွှန်မှာကြားချက်

၁။ အထက်အကြောင်းအရာပါကိစ္စနှင့်ပတ်သက်၍ အပူပိုင်းဒေသစိမ်းလန်းစိုပြည်ရေးဦးစီးဌာန၊
တိုင်းဒေသကြီးအလိုက် ၂၀၁၇ ခုနှစ်၊ မိုးရာသီ တည်ထောင်မည့် သစ်တောစိုက်ခင်းများ၏
မြန်မာရှားနှင့် Xerophyte သစ်မျိုးများ၏ ကြီးထွားရှင်သန်မှုကို လစဉ်စနစ်တကျတိုင်းတာ
မှတ်တမ်းတင်ထားရှိရန် ရည်ညွှန်းပါခရီးစဉ်တွင် ပြည်ထောင်စုဝန်ကြီးမှ လမ်းညွှန်မှုပြုခဲ့ ပါသည်။

၂။ သို့ဖြစ်ပါ၍ ပြည်ထောင်စုဝန်ကြီး၏ ခရီးစဉ်လမ်းညွှန်မိန့်မှတ်ချက်အား အလေးထားလိုက်ကာ
ဆောင်ရွက်ရန်နှင့် မြို့နယ်အလိုက် ၂၀၁၇ မိုးရာသီတွင် တည်ထောင်မည့် စိုက်ခင်းများအနက်
မြန်မာရှားနှင့် Xerophyte သစ်မျိုးများ ထည့်သွင်းစိုက်ပျိုးသည့် စိုက်ကွက်(၁)ခုစီတွင် စတင်
စိုက်ပျိုးသည့် ပျိုးပင်အမြင့်နှင့် မြေအတန်းအစား(ကောင်း၊ သင့်၊ ညံ့) ၃ မျိုး ခွဲခြား၍ သစ်မျိုး
(၁)မျိုး၊ မြေအတန်းအစား(၁)မျိုးလျှင် စိုက်ပင်(၃)ပင်နှုန်း ရွေးချယ်မှတ်သားထားပြီး အဆိုပါ
အပင်များ၏ အမြင့်နှင့် ကြီးထွားမှုကို စနစ်တကျမှတ်တမ်းတင်ပုံနှင့်တကွ တိုင်းတာ၍ မှတ်တမ်း
တင်ထားရှိပြီး၊ ဦးစီးရုံးချုပ်သို့ လစဉ်ပထမပတ်အရောက် Soft copy (CD)ဖြင့် စုစည်းပေးပို့
တင်ပြရန်၊ မှတ်တမ်းတင်ဆောင်ရွက်မည့် မြို့နယ်၊ စိုက်ကွက်၊ တည်နေရာ (ခန့်မှန်းမြေပုံညွှန်း)
တို့အား ဦးစီးရုံးချုပ်သို့ (၂၄-၃-၂၀၁၇)ရက်နေ့အရောက် ပြန်လည်တင်ပြရန် အကြောင်းကြား
ပါ သည်။


၂၀-၃-၂၀၁၇
ညွှန်ကြားရေးမှူးချုပ် (ကိုယ်စား)
[ဘကောင်း၊ ညွှန်ကြားရေးမှူး(စီမံကိန်း)]

မိတ္တူ

- ၁။ ဒုတိယညွှန်ကြားရေးမှူးချုပ်၊ အပူပိုင်းဒေသစိမ်းလန်းစိုပြည်ရေးဦးစီးဌာန
- ၂။ ရုံးလက်ခံ
- ၃။ မျှောစာတွဲ
- ၄။ အမှုတွဲ